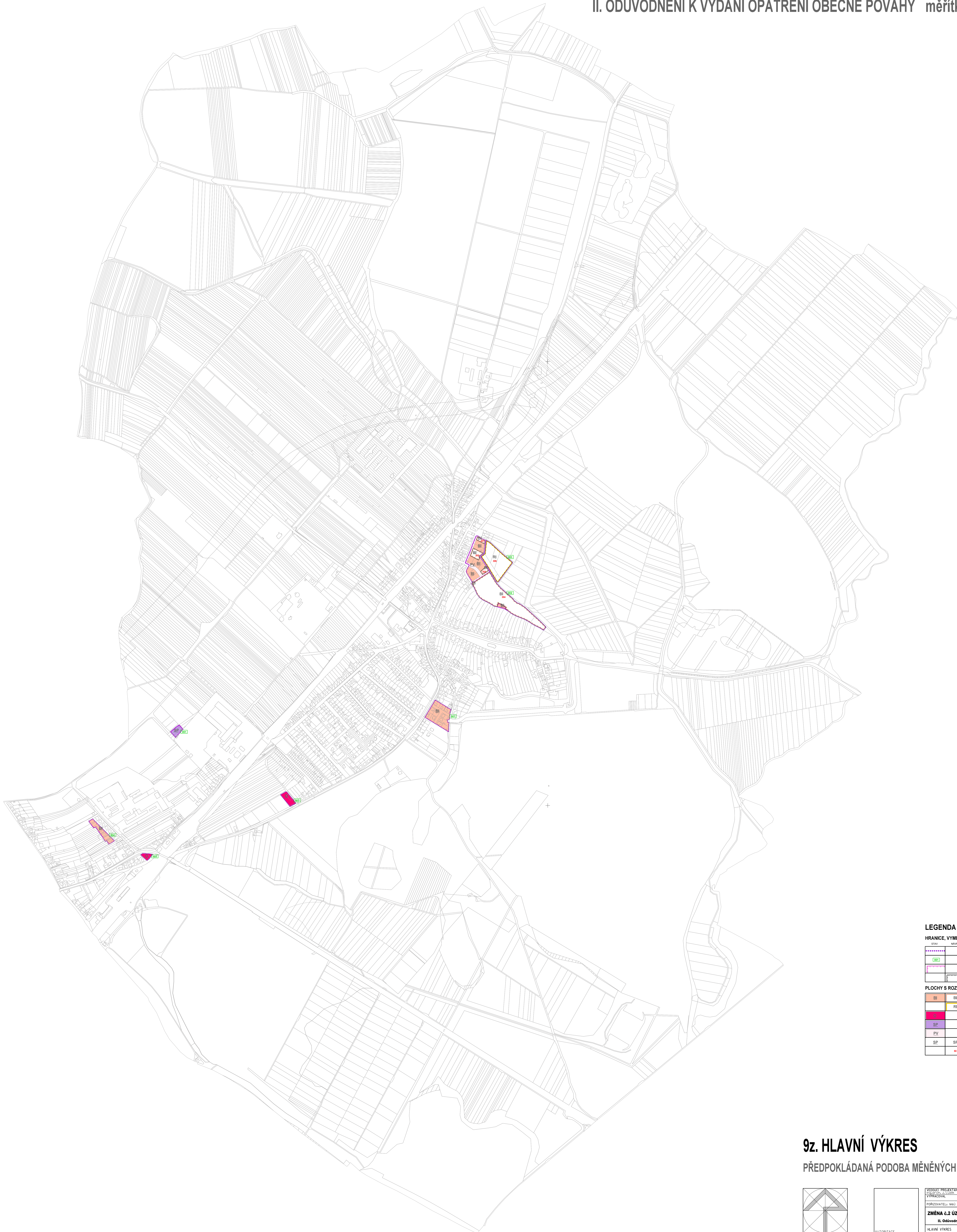


ZMĚNA č.2 ÚP MORAVSKÝ PÍSEK

II. ODŮVODNĚNÍ K VYDÁNÍ OPATŘENÍ OBECNÉ POVAHY měřítko 1:5 000



NÁVRHOVÁNE ZASTAVITELNÉ PLOCHY				
Čís. návr. plochy	Způsob využití	Kód využití	Výměra /ha/	
201	bydlení individuální	BI	0,07	
202	bydlení individuální	BI	0,18	
203	bydlení individuální	BI	0,07	
204	bydlení individuální	BI	2,23	
206	plochy rodinné rekreace	RI	1,28	
Celkem				3,93

LEGENDA

HRANICE, VYMEZENÍ ÚZEMÍ

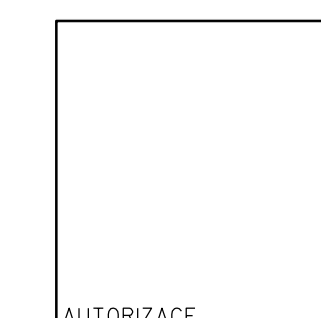
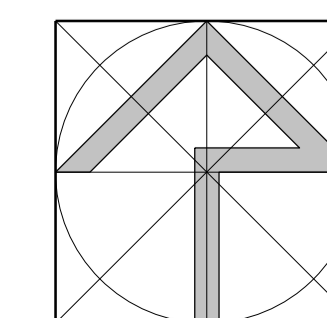
-----	hranice
-----	hranice lokality změny
[OR]	odhadem lokality změny
-----	hranice zastavěného území k 30.04.2021
-----	hranice zastavěných ploch

PLOCHY S ROZDÍLNÝM ZPŮSOBEM VYUŽITÍ

BI	BI	PLOCHY BYDLENÍ INDIVIDUÁLNÍHO
RI	RI	PLOCHY RODINNÉ REKREACE
PV	PV	PLOCHY OBČANSKÉHO VYBAVENÍ
SP	SP	PLOCHY SMĚSNÉ VYUŽITÍ
PV	SP	PLOCHY VEŘEJNÝCH PROSTRANSTVÍ S PŘEVAHOU ZPĚVNÝCH PLOCH
SP	SP	KÓD PLOCHY S ROZDÍLNÝM ZPŮSOBEM VYUŽITÍ
*	*	ČÍSLO JIDÍ NÁVRHOVÉ PLOCHY

9z. HLAVNÍ VÝKRES

PŘEDPOKLÁDANÁ PODOBA MĚNĚNÝCH PRVKŮ PO VYDÁNÍ ZMĚNY č. 2



VEDOUcí PROJEKTANT PŘÍPRAVIL PŘÍPRAVIL PŘÍPRAVIL	DOBORNA SPOLUPRÁCE DOBORNA SPOLUPRÁCE DOBORNA SPOLUPRÁCE	Ing. arch. Jiří Šušek Dokonalá 81, 785 61 Písek 602 011 718
ZMĚNA č.2 ÚZEMNÍHO PLÁNU MORAVSKÝ PÍSEK	Dotisk 1:5 000	2021/2021
II. Odůvodnění k vydání opatření obecné povahy	Čís. zakázky 1:5 000	00/20
HLAVNÍ VÝKRES	MŠP 1:5 000	00/20 1:5 000