

# Program rozvoje obce

## Moravský Písek



**na období 2019 - 2024**

Vytvořeno v srpnu 2019

Program rozvoje obce byl schválen zastupitelstvem obce  
dne 30. 01. 2020, usnesením č.3/7/2020

*Dokument byl zpracován v rámci projektu s názvem Strategické plánování, vzdělání a děláni,  
ať Kyjovsko pohání!, reg. č.: CZ.03.4.74/0.0/0.0/16\_058/0007340, podpořené z  
Operačního programu zaměstnanost.*



Evropská unie  
Evropský sociální fond  
Operační program Zaměstnanost

# OBSAH

<b>ÚVOD</b> .....	<b>3</b>
<b>A. ANALYTICKÁ ČÁST</b> .....	<b>4</b>
<b>A.1 Charakteristika obce</b> .....	<b>4</b>
1. Území.....	4
2. Demografická situace.....	8
3. Hospodářství.....	10
4. Infrastruktura.....	13
5. Vybavenost.....	17
6. Životní prostředí.....	22
7. Správa obce.....	25
<b>A.2 VÝCHODISKA PRO NÁVRHOVOU ČÁST</b> .....	<b>30</b>
<b>B. STRATEGICKÁ ČÁST</b> .....	<b>32</b>
<b>B.1 STRATEGICKÁ VIZE</b> .....	<b>32</b>
<b>B.2 OPATŘENÍ</b> .....	<b>32</b>
<b>C. PŘÍLOHY</b> .....	<b>43</b>
Výstup - Komunitní plánování pro Program rozvoje obce Moravský Písek.....	43
Výstup - Dotazníkové šetření obce Moravský Písek pro Program rozvoje obce.....	47

## ÚVOD

Program rozvoje obce je základním střednědobým plánovacím dokumentem obce, zakotveným v zákoně č. 128/2000 Sb., o obcích. Jde o hlavní nástroj řízení rozvoje obce, který navazuje na již platné koncepční dokumenty obce. Program rozvoje obce formuluje představy o budoucnosti obce a navrhuje způsoby, jak těchto představ dosáhnout. Smyslem tvorby tohoto dokumentu bylo na základě popsání situace v obci a názoru občanů formulovat představy o budoucnosti obce, včetně navržení aktivit, které pomohou k jejich dosažení.

Dokument byl vytvářen v průběhu měsíce června až srpna, roku 2019 na období let 2019 – 2024. Je rozdělen do tří základních částí a to část analytickou, návrhovou a realizační (implementační). V úvodní analytické části je zpracován profil obce a stěžejní poznatky jsou zahrnuty do SWOT analýzy. Zbylé části strategie specifikují priority rozvoje a návrhy opatření specifikované až do jednotlivých aktivit.

Hlavním autorem za obec Moravský Písek byl pan místostarosta Ing. Miroslav Dula a starosta Leoš Filípek. Na zpracování dokumentu se podíleli také zaměstnanci Kyjovského Slovácka v pohybu, z. s. Anna Čárková, Pavel Smetka a DSO Severovýchod Radim Konečný.

Do procesu tvorby strategie byla zapojena veřejnost prostřednictvím dotazníkového šetření, které zjišťovalo spokojenost občanů s žitím v obci a proběhlo také komunitní plánování s veřejností, v jehož průběhu občané sami formulovali návrhy pro tvorbu strategické části dokumentu. Občané měli také příležitost dokument připomínkovat v průběhu tvorby. Průběžné pracovní verze byly vždy zveřejněny na stránkách obce a bylo uskutečněno veřejné projednání strategie na zasedání zastupitelstva.

Dokument nejen že poslouží jako základní podklad pro rozhodování v rozvojových záležitostech, ale může pomoci zlepšit informovanost občanů o životě v obci a ukáže občanům směr, kterým se bude obce v následujících letech vyvíjet.

## A. ANALYTICKÁ ČÁST

### A.1 CHARAKTERISTIKA OBCE

Tato kapitola soustřeďuje základní fakta o obci a obsahuje komplexní zhodnocení situace v obci, současný stav, charakteristiku stavu a vývoje jednotlivých oblastí života obce. Charakteristika má 7 kapitol členěných na dílčí témata. Informace pro tvorbu této části byly získány z veřejně dostupných dat o obci a ze znalosti území místních občanů.

#### 1. Území

Katastrální území obce Moravský Písek leží 5,5 km severozápadně od Veselí nad Moravou. Nachází se v jihovýchodní části České republiky ve správním obvodu Jihomoravského kraje, oblasti NUTS 3 Jihovýchod a administrativně spadá do správního obvodu ORP Veselí nad Moravou. Obec je vnitřně administrativně rozdělena na 2 obecní části na jednom katastrálním území.

Celková velikost administrativního území obce k 31. 12. 2018 dle Českého statistického úřadu (ČSÚ) činila 1489 ha. Obec má územně plánovací dokumentaci dokončenou, byla schválena zastupitelstvem dne 18. 12. 2014

Nejbližším spádovým centrem je město Veselí nad Moravou, vzdálené 5,5 km. Okresní město Hodonín je vzdáleno 32 km a město Uherské Hradiště 16 km. Krajské město Brno se nachází ve vzdálenosti 70 km. Katastrálním územím protékají potoky Polešovický, Domanínský, Kladíkovský a obec také disponuje třemi malými rybníky a retenční nádrží.

*Tabulka: základní územní charakteristika obce:*

Typ obce	obec
Obec s rozšířenou působností	Veselí nad Moravou
Katastrální plocha (ha)	1489
Počet katastrů	1
Počet částí obce	1
Nadmořská výška	177 m n. m.
Souřadnice	48°59'25", 17°19'58"

*Zdroj: Český statistický úřad, Veřejná databáze*

## Historické souvislosti:

### *Obec Moravský Písek:*

První písemná zmínka o obci je z června 1300, kdy majitel panství Rubert de Arena (z Písku) je uveden jako svědek na darovací listině Velislava z Ořechova velehradskému klášteru. Od roku 1363 je Písek součástí Hradištského kraje. Jako samostatné panství se udržel asi do roku 1415, kdy je již uváděn v majetku rodu Šternberků na Veselí. V majetku dalších pánů z Veselí zůstává pak až do roku 1848. Posledními majiteli panství byli Chorynští z Ledské. Na přelomu 17. až 18. století vybudovali tehdejší majitelé panství, páni Želečtí z Počernic, zařízení k odchytu živých kachen pomocí cvičeného psíka, tzv. „Kačeník“. Nyní je toto unikátní zařízení již nefunkční, ale v poměrně zachovaném stavu, jediné v ČR i Evropě. Kačeník je situován v blízkosti mostu přes Novou Moravu na silnici do Veselí nad Moravou na okraji lužního Dolního lesa, protkaného v létě vysychajícími jezírky a moravními rameny v místech, kde se dříve rozkládal již zaniklý Dolní rybník, vzpomínaný zde již v roce 1526 společně s Horním rybníkem vybudovanými tenkrát převratnou metodou sypaných hrází majitelem Veselí Bilíkem z Kornic.

### *Pamětihodnosti v obci:*

#### *Obecní úřad*



Památkově chráněná socha sv. Jana Nepomuckého z r. 1746



Moravský Písek, farní kostel sv. Anny




*Znak obce, prapor obce:*

Obecní prapor vychází z navrženého obecního znaku a jeho barevného provedení. Dvě stejně velká pole kose od sebe oddělená. Je zde opět znázorněna žlutá písečná duna s hroznem a modré pole znázorňující rybníky s rybou. Poměr šířky k délce je 2 : 3. Právo užívat vlajku bylo obci Moravský Písek uděleno předsedou poslanecké sněmovny dne 14. 1. 2000 pod číslem rozhodnutí 47.

Právo užívat znak bylo obci Moravský Písek uděleno předsedou poslanecké sněmovny dne 14. 1. 2000 pod číslem rozhodnutí 47. Žlutá barva v horní polovině znaku symbolizuje písečnou dunu, od níž je odvozen i název obce. Hrozen je převzat z původní pečeti. Protože vinařství není v současné době v obci ve větší míře provozováno, chybí vinařské nože jako symbol práce na vinici. Modrá barva v dolní polovině znaku symbolizuje vzájemné pronikání a ovlivňování obou ekosystémů. Ryba v dolní části je připomínkou důležitého bohatství rybníků, o které písečtí poddaní pečovali a spolu s rybáři chovali a odváděli ryby vrchnosti ve Veselí a na Velehrad.

*Obrázek: Znak obce, prapor obce:*



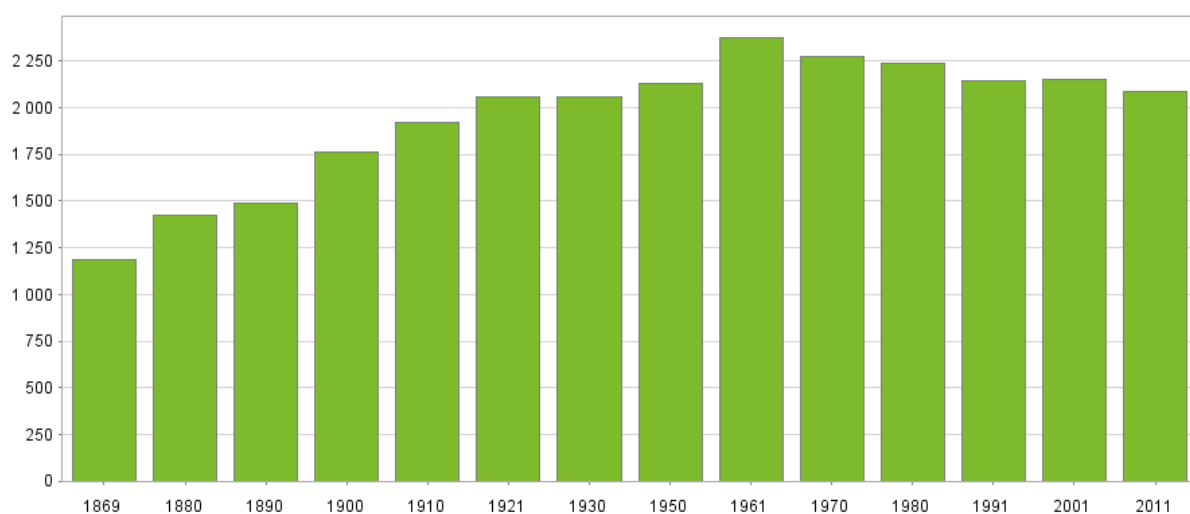
## Shrnutí kapitoly území:

Obec leží v Jihomoravském kraji, 5,5 km severozápadně od Veselí nad Moravou a patří mezi větší obce Kyjovského Slovácka a zároveň je druhou největší obcí v mikroregionu Bzenecko. Není administrativně členěna a katastrální území činí 1489 ha. Historie obce sahá do 13. století. Výraznou dominantou obce je farní kostel sv. Anny.

## 2. Demografická situace

Počet obyvatel se od roku 1961, kdy v obci žilo bezmála 2374 obyvatel, postupně snižoval. Pokles byl dán především migračním odlivem obyvatel z obce. Od roku 2011, kdy v obci žilo 2090 obyvatel, se odliv občanů stabilizoval na dnešní počet 2099.

Graf: Vývoj počtu obyvatel k 31. 12. 2011



Zdroj: Český statistický úřad, Veřejná databáze

Celkový odliv obyvatel je víceméně odvislý od úbytku migračního, přirozený přírůstek hodnoty pouze dokresluje. V posledních 10 letech se počet obyvatel drží na konstantní úrovni s občasným kolísáním. V současné době probíhá výstavba nových rodinných domů v lokalitě Nedakoničky. Ve stejné lokalitě obec připravuje další výrazné rozšíření počtu stavebních míst.

V současné době žije v obci 2099 obyvatel. Poměr mezi muži a ženami je téměř vyrovnaný. Průměrný věk obyvatel obce je mírně vyšší s porovnáním celorepublikového věkového průměru, který je 42 let. U mužů je však tento údaj o něco nižší než u žen, dosahuje hodnoty



39,1 let a u žen 42,9 let. Za posledních 5 let průměrný věk v obci mírně vzrostl z hodnoty 42,1 let na 42,9 let. Mezi občany převažují obyvatelé ve věkové kategorii 15 – 64 let a to 1384 obyvatel. Obyvatel mladších 14 let je 297 a starších 65 let je o dvě třetiny více a to 418 obyvatel. Díky těmto hodnotám patří obec mezi obce s vyššími podíly produktivní populace ve věkové kategorii 15 – 64 let.

Graf: Stav obyvatel k 31. 12. 2018

**Stav obyvatel k 31.12.**

		2014	2015	2016	2017	2018
Počet obyvatel celkem		2 096	2 087	2 104	2 095	2 099
v tom podle pohlaví	muži	1 008	1 008	1 014	1 010	1 016
	ženy	1 088	1 079	1 090	1 085	1 083
v tom ve věku (let)	0-14	298	306	309	294	297
	15-64	1 436	1 419	1 411	1 402	1 384
	65 a více	362	362	384	399	418
Průměrný věk		42,1	41,9	42,2	42,6	42,9

Kód: PU-DEM-OB1/2

Data pro zhodnocení vzdělanostní struktury obyvatelstva obce jako celku byla získána z SLDB 2011. Se základním vzděláním žije v obci 413 obyvatel. Nejpočetnější skupinou jsou občané se středním vyučením a to v počtu 753. Středoškolsky vzdělaných obyvatel s maturitou je 392 a s nástavbovým studiem 28. Vysokoškolského vzdělání dosáhlo v obci 121 obyvatel. Zajímavější pohled lze nalézt při srovnání vzdělanostní struktury mezi pohlavími. Ze statistiky jasně vyplývá, že v obci častěji dosahují vyššího vzdělání ženy než muži a poměrně četné množství žen získalo nejvýše základní vzdělání.

*Tabulka: Vzdělanostní struktura obyvatelstva – sčítání lidu 2011*

	Celkem	muži	ženy
Obyvatelstvo ve věku 15 a více let	1 768	864	904
z toho podle stupně vzdělání			
bez vzdělání	8	3	5
základní včetně neukončeného	413	114	299
střední vč. vyučení (bez maturity)	753	474	279
úplné střední (s maturitou)	392	182	210
nástavbové studium	28	10	18
vyšší odborné vzdělání	13	4	9
vysokoškolské	121	51	70

Kód: PU-SLDB-2/2

Zdroj: ČSÚ

Většina obyvatel v obci se hlásí k české či moravské národnosti. Třetina občanů je věřících a nejvíce obyvatel se hlásí k Církvi římskokatolické, ale také k Českobratrské evangelické církvi a Církvi československé husitské. Obec nespadá mezi sociálně vyloučené lokality.

### **Shrnutí kapitoly demografická situace:**

V obci žije 2099 obyvatel, jejich počet se v posledních letech pohybuje kolem této hranice a je ovlivňován především migrací a přirozeným úbytkem. Mezi občany je největší procento obyvatel v ekonomicky produktivní věkové kategorií (15-64 let) a průměrný věk občanů je o necelé procento vyšší, než je průměr v celé ČR. Nejvíce obyvatel v obci dosáhlo středoškolského vzdělání bez maturity, přičemž ženy v obci dosahují vyššího vzdělání než muži. Třetina občanů se veřejně hlásí k víře či náboženství. V obci působí několik spolků orientovaných na volnočasové aktivity pro děti, seniory a organizaci kulturních akcí.

## **3. Hospodářství**

### ***Ekonomická situace***

Podle údajů Českého statistického úřadu se v obci nacházelo k 31. 12. 2018 celkem 418 registrovaných ekonomických subjektů a z toho 212 subjektů se zjištěnou aktivitou. Mezi podnikatelskými subjekty převažují fyzické osoby podnikající na základě živnostenského oprávnění, kterých je v území obce registrováno 153 se zjištěnou aktivitou. Aktivních právnických osob v obci působí 37.

*Tabulka: Podnikatelské subjekty podle právní formy k 31. 12. 2018*

	<b>Registrované podniky</b>	<b>Podniky se zjištěnou aktivitou</b>
<b>Celkem</b>	418	212
<b>Fyzické osoby</b>	356	175
Fyzické osoby podnikající dle živnostenského zákona	321	153
Fyzické osoby podnikající dle jiného než živnostenského zákona	19	12
Zemědělství podnikatelé	11	9
<b>Právnické osoby</b>	62	37
Obchodní společnosti	32	24
akciové společnosti	4	4
Družstva	1	.
Kód: PU-MOSZV-ORGPF/4		

Zdroj: Český statistický úřad, Veřejná databáze

Obec Moravský Písek disponuje průmyslovou zónou, rozlohově největším podnikatelským subjektem v obci je Kloboucká lesní, která se zaměřuje na pěstování sazenic stromů.

Mezi významné společnosti působící na katastru Moravského Písku také patří:

- Slokov kovo a. s.
- Britterm a. s.
- Signum s. r. o.
- Sádlik ohýbaný nábytek, s. r. o.
- Kloboucká lesní s. r. o. – Velkoškolka Kladíkov
- Zvintr – výroba nábytku
- Schmolz – Bickenbach s. r. o.
- Svornost Těmice a. s.
- Hanáček Auto – Pneu – Servis
- Restaurace a Pension ALFA
- Restaurace Kovárna

Tyto organizace spadají do kategorie malých, ale i velkých zaměstnavatelů. Do zaměstnání dle SLDB 2011 vyjíždělo do jiného okresu 206 osob a do jiného kraje 29 osob. Díky množství a velikosti místních organizací, občané využívají pracovní příležitosti přímo v místě bydliště.

Tabulka: Vyjíždějící občané do zaměstnání a škol

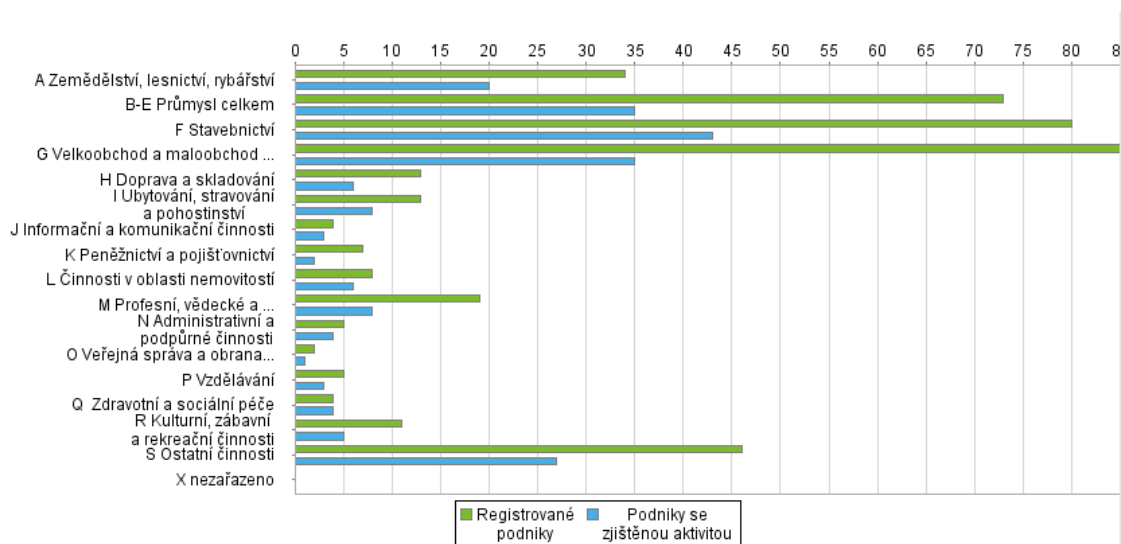
Vyjíždějící celkem	748
v tom vyjíždějící do zaměstnání	521
v tom v rámci obce	102
do jiné obce okresu	206
do jiného okresu kraje	29
do jiného kraje	171
do zahraničí	13
vyjíždějící do škol	227
v tom v rámci obce	95
mimo obec	132

Kód: PU-SLDB-9/2

Zdroj: Český statistický úřad, SLDB 2011

Podnikatelské subjekty působí aktivně především v odvětvích: velkoobchod s maloobchodem, stavebnictví, průmysl, ale také v oblasti zemědělství. Nejvíce subjektů působí v oblasti velkoobchodu a maloobchodu.

Graf: Ekonomické subjekty podle odvětví k 31. 12. 2018



Zdroj: Český statistický úřad, Veřejná databáze

V obci je zabezpečena kompletní péče v oblasti komerčních služeb.

### Trh práce

Z následující tabulky je zřejmé, že nezaměstnanost v obci je v porovnání s celorepublikovým průměrem vysoká. I když je za poslední tři roky tendence sestupná, stále je dvojnásobně vyšší. V současné době je tendence klesající, je to výsledek nejlepšího ekonomického růstu v České republice za poslední dekádu. Muži jsou na tom o málo lépe než ženy. Pro porovnání, celorepublikový průměr 2,6 %.

Tabulka: Podíl nezaměstnaných osob k 31. 12.

Obec Moravský Písek		2016	2017	2018
Podíl nezaměstnaných osob (v %)	celkem	7,3	6,7	4,6
Podíl nezaměstnaných osob (v %)	pohlaví			
	muži	6,8	6	3,9
	ženy	7,9	7,5	5,4

Zdroj: Český statistický úřad, Veřejná databáze

## **Shrnutí kapitoly hospodářství:**

V obci aktivně působí 212 podnikatelských subjektů, převážně OSVČ. Většina podnikatelských subjektů spadá do kategorie malých zaměstnavatelů. Za prací občané většinou dojíždějí. Obec plní spíše funkci obytnou. Komerční služby základní vybavenosti jsou v obci velmi dobře pro občany zajištěny. Nezaměstnanost v obci v roce 2018 činila 4,6 %, v návaznosti na celorepublikový ekonomický růst je to míra vysoká.

## **4. Infrastruktura**

### ***Technická infrastruktura***

#### Kanalizace:

V obci Moravský Písek je splašková kanalizace zavedena celoplošně. Byla vybudována v roce 2002 a splaškové vody jsou odváděny do nedalekého města Bzenec. Na kanalizaci jsou napojeni všichni občané.

#### Vodovody:

Obec má vybudovaný vlastní vodovod, jenž je provozován společností VAK, a. s. Hodonín. Na vodovod doposud nejsou napojeny všechny domy v obci.

Hlavním zdrojem pitné vody pro SV Bzenec-Kyjov-Hodonín je úpravna vody Bzenec o výkonu Q=450 l/s, do které je surová voda čerpána ze tří pramenišť. Jedná se o JÚ Bzenec I, JÚ Bzenec III a JÚ Bzenec V, ze které se čerpá přímo do sítě. Tento zdroj slouží jako rezerva.

Vodovodní síť obce je v relativně dobrém technickém stavu. V příštích letech se budou provádět pouze opravy vzniklých poruch.

V obci je zaveden zemní plyn. Plynofikace byla v obci dokončena v roce 2000. Je řešena VTL přípojkou z plynovodu na trase Kyjov – Bzenec – Veselí n. Mor. Obec je zásobována el. energií, která je využívána především na svícení, vaření a v některých případech i vytápění rodinných domů. Elektrickou energii v obci zabezpečuje firma E.ON. Vedení je uloženo převážně v betonových podpěrách či ocelových příhradových stožárech. Firma však v současné době preferuje uložení nových přípojek do země a do budoucna se očekává změna sloupového napojení. Rozhlas v obci je bezdrátový, pořízený před sedmi lety. V současné době je připravována kompletní obnova. Kabelová televize v obci není a na internet je připojeno zhruba 80 % všech občanů.

Tabulka: Technická infrastruktura v obci 2019

vodovod	kanalizace	plynovod	ČOV	kabelová televize	internet	obecní rozhlas	sběrný dvůr
ano	ano	ano	ne	ne	ano	ano	ano

Zdroj: Data poskytnuta starostou obce

### Odpadové hospodářství

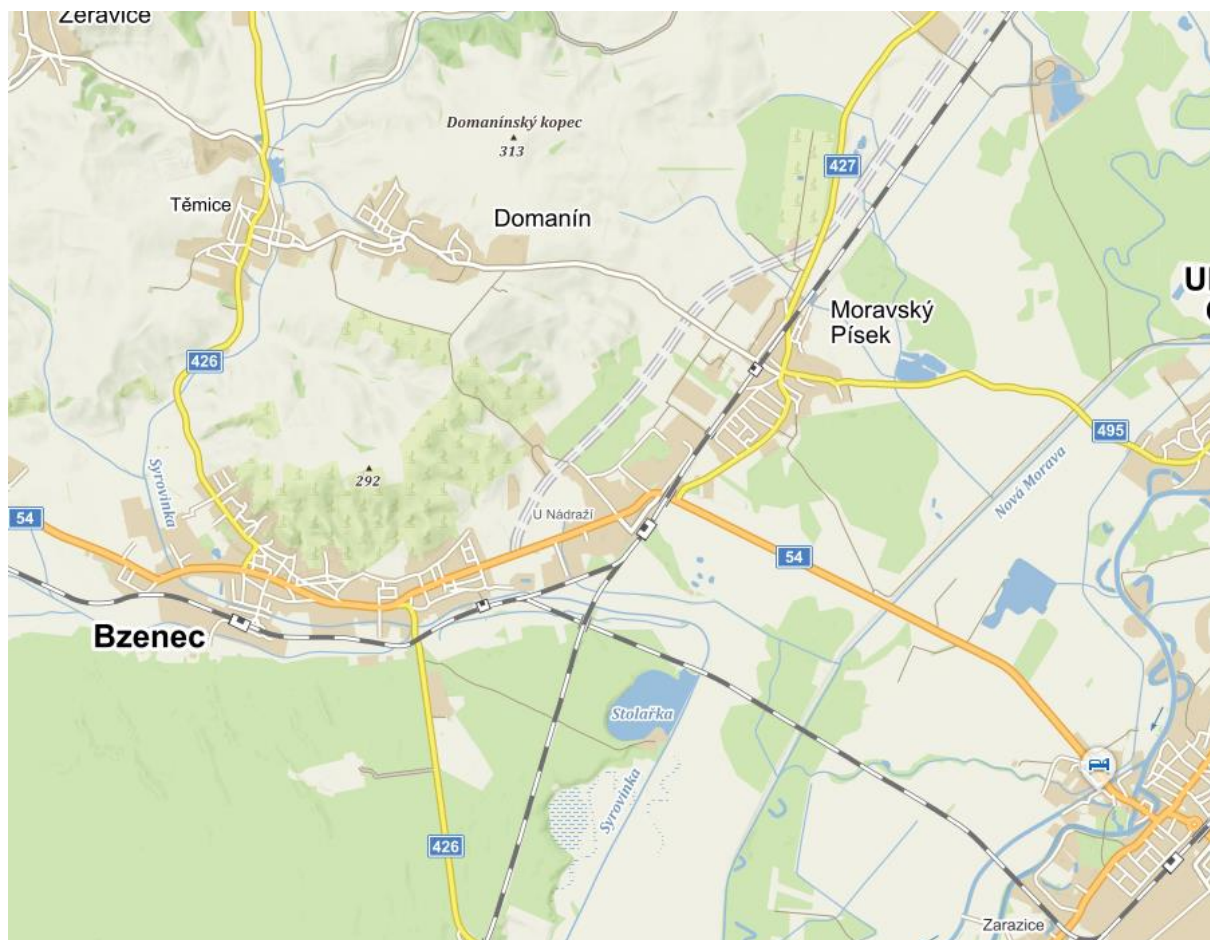
Moravský Písek řeší problematiku odpadového hospodářství prostřednictvím společnosti EKOR, s.r.o., která vznikla z meziobecní spolupráce členských obcí DSO Severovýchod, jehož členem je i obec Moravský Písek. Nyní je společnost EKOR provozovatelem několika zařízení a služeb nejen pro nakládání s odpady, mezi které patří např. svoz odpadů, provoz skládky odpadů, provoz míst pro třídění odpadů, dotřídění odpadů na dotřídňovací lince na plasty a papír, provoz kompostáren, sběrných dvorů, poradenské služby, a pod.

Drtivá většina veškerého odpadu z území je vytříděna v třídící lince v obci Těmice, kterou provozuje společnost Ekor s.r.o. Třídí se zde veškerý komunální odpad z území i separovaný sběr z barevných kontejnerů. Další třídící linka se nachází v obci Žádovice. Moravský Písek disponuje svým sběrným dvorem, kde mohou občané vytříděný odpad vyvážet.

### **Dopravní infrastruktura**

Obcí Moravský Písek prochází komunikace č. II/427, která je spojnicí silnice I. třídy č. 54 procházející městem Bzenec směr Veselí nad Moravou a silnicí E50, směřující do Uherského Hradiště. Dále je ve směru na Uherský Ostroh komunikace II/495 a ve směru na Domanín komunikace III/4951.

Obrázek: Silniční tahy procházející obcí



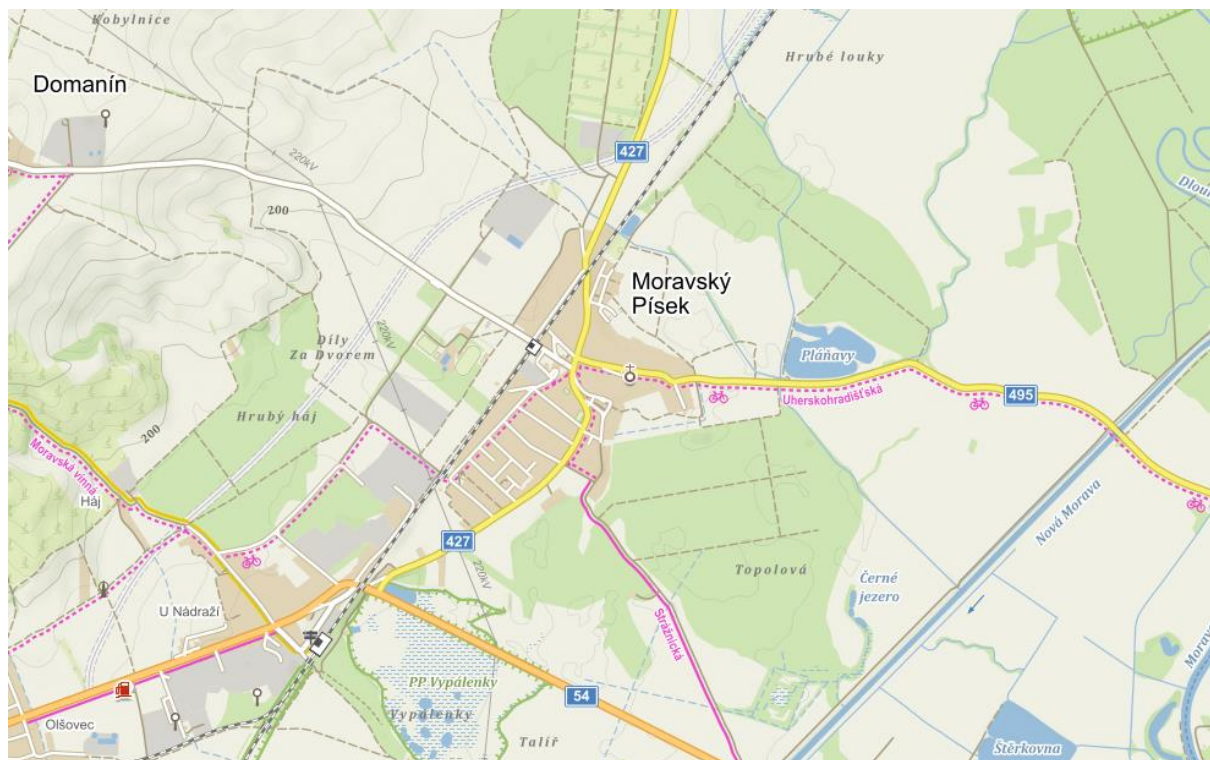
Zdroj: Mapy.cz

Celková délka místních komunikací činí 15262 m a státních komunikací 12140 m. O údržbu místních komunikací se starají zaměstnanci obecního úřadu v rámci možností rozpočtu obce. Většina místních komunikací je lemována obecními chodníky, které jsou v délce 4276 m. Část státní komunikace je v relativně dobrém stavu, taktéž i nově vybudované cyklotrasy. Hlavní průtah obcí od Nedakonic je značně zatížen nákladní dopravou a na komunikaci se přetížení projevuje citelným poškozením. Nejvíce se to projevuje u kanalizačních vpustí. Část obecních silnic je ve velmi špatném stavu. Cesty jsou vesměs lemovány chodníky, v částech obce chybí.

Nejbližší železniční stanice se nachází přímo v Moravském Písku, je na trati číslo 330 Přerov – Břeclav. V této stanici zastavuje kromě osobních a spěšných vlaků i převážná část rychlíků. Je odtud ve směru na Bzenec spojnice s tratí číslo 340 Brno – Kyjov - Uherské Hradiště. Tyto tratě jsou rovněž významným spojem zejména do zaměstnání. Dále je v obci železniční zastávka číslo 330 na trati Přerov – Břeclav.

Obcí prochází 3 cyklotrasy, Moravská vinná, Strážnická a Uherskohradištská. I v tomto případě je zde možnost velkého využití a relaxace pro místní, ale i přespolní občany.

*Obrázek: turistická mapa – značení v obci*



Zdroj: Mapy.cz

### **Dopravní obslužnost**

V obci je dostačující autobusové spojení do okolních měst a obcí. Obcí prochází autobusové spojení Integrovaného dopravního systému Jihomoravského kraje (dále jen IDS JMK) linky 933. Četnost linek je přiměřená počtu obyvatel. Do města Bzence nebo Veselí nad Moravou, ale také do Uherského Hradiště jezdí např. autobusy téměř každou hodinu od 3.30h do 23.30h. Přepravní doba závisí na trase zvoleného dopravního spoje. Např. do spádového města Veselí nad Moravou trvá přeprava bez přestupů od 10 do 15 minut. Přímo v obci jsou čtyři autobusové zastávky. Nejbližší železniční spojení je v místě samém.

### **Shrnutí kapitoly technická infrastruktura:**

Kanalizace je v obci celoplošně vybudovaná. Vodovod je v dobrém stavu. V obci je zaveden zemní plyn a očekává se změna sloupového napojení el. energie za podzemní vedení. Rozhlas v obci je bezdrátový, kabelová televize není, na internet je napojeno cca 80 % obyvatel. Odpadové hospodářství řeší firma EKOR s.r.o. Celková délka místních komunikací činí 15262 m a státních komunikací 12140 m. O údržbu se starají zaměstnanci obce. Chybí parkovací místa. Autobusové spojení je řešeno linkami IDS JMK, na katastru leží 4 autobusové



zastávky. Nejbližší železniční stanice se nachází v Moravském Písku. Obcí prochází také Moravská vinná stezka, Strážnická a Uherskohradištská cyklotrasa.

## 5. Vybavenost

Obec Moravský Písek spadá mezi obce s velmi vysokou základní vybaveností. V obci můžeme najít Obecní úřad, knihovnu, obchod se smíšeným zbožím, několik restaurací, základní a mateřskou školu, poštu, ale i zdravotní středisko s lékárnou a hřbitov. V současné době není obsazena zubní ambulance.

## Bydlení

Urbanistickou strukturu obce tvoří především přízemní rodinné domy se sedlovou střechou v souvislých řadách. Jedná se především o domy tradiční venkovské zástavby, která je v některých místech mírně narušena domy městského typu. Dle výsledků Sčítání lidu, domů a bytů z roku 2011 se v obci Moravský Písek nacházelo celkem 695 domů, z toho 636 bylo domů obydlených. V obci je v současné době 5 bytových domů. Jeden dům se nachází v majetku obce. Bytové jednotky obec pronajímá svým občanům. Obec nemá žádné rodinné domy, které by pronajímala. Perspektivní je rozvoj funkcí obytných. Obec je přirozenou rozvojovou plochou pro bydlení v rodinných domcích. V oblasti výstavby obec spolupracuje se stavebním úřadem ve Bzenci. Snahou je dodržovat a zachovávat původní charakter venkovské zástavby a minimalizovat výstavbu nových, pro venkov necharakteristických staveb s nevhodnými urbanistickými prvky.

Tabulka: Domy a jejich výstavba 2011

		Celkem	rodinné domy	bytové domy	ostatní budovy
Domy úhrnem		695	680	12	3
Domy obydlené		636	622	12	2
z toho podle vlastnictví domu	fyzická osoba	568	565	3	-
	obec, stát	2	1	1	-
	bytové družstvo	1	-	1	-
	spoluvlastnictví vlastníků bytů	57	53	4	-
z toho podle období výstavby nebo rekonstrukce domu	1919 a dříve	47	44	3	-
	1920 - 1970	266	263	2	1
	1971 - 1980	110	108	2	-
	1981 - 1990	88	87	1	-
	1991 - 2000	77	75	2	-
	2001 - 2011	47	45	2	-

Kód: PU-SLDB-7/2

Zdroj: Data z Veřejné databáze ČSU - SLDB 2011

Statistická data posledních let ukazují, že intenzita bytové výstavby v obci je velmi dobrá. Poptávka po bydlení pro mladé rodiny je čím dál větší. Z tohoto důvodu zastupitelstvo obce

pracuje na tom, aby v obci vznikla nová lokalita Nedakoničky pro výstavbu 18 rodinných domů. Lokalita je připravována pro zasiťování a novou výstavbu.

### ***Školství a vzdělávání***

V obci je Základní škola a mateřská škola, která je příspěvkovou organizací obce. Mateřská škola má dvě věkově smíšeně třídy, s kapacitou 50 dětí. Základní škola má kapacitu 300 žáků a má i školní družinu pro 25 dětí. Škola má 1. a 2. stupeň. Na 2. stupeň školy dojíždí z okolních obcí asi 40 žáků. Škola má svou sportovní halu a venkovní víceúčelové hřiště.

Probíhá přístavba odborných učeben a plánuje se přístavba mateřské školy.

### ***Zdravotnictví***

V obci se nachází také zdravotnické zařízení. Vzhledem k blízkosti a snadné dostupnosti města Kyjova, kde se nachází nemocnice a řada ordinací lékařů všeobecných i s různou specializací, je lékařská péče dobře zajištěna. Zdravotnická záchranná služba přijíždí ze stanoviště ve Veselí nad Moravou, vzdáleného 8 Km. Legislativně stanovená doba dojezdu je tak snadno splnitelná. Největší nemocnicí s poliklinikou je pro oblast Hodonínska 19 km vzdálené město Kyjov.

### ***Sociální péče***

V obci se nenachází žádné zařízení sociální péče. Většina standardně využívaných služeb sociální péče je k dispozici v Kyjově. Péče o seniory a zdravotně znevýhodněné je v obci zajišťována především rodinnými příslušníky, případně terénní formou. Existuje zde možnost využít služeb Charitní ošetrovatelské a pečovatelské služby Veselí nad Moravou, jejímž zřizovatelem je oblastní Charita, které mimo jiné zajišťují poskytování osobní asistence a pečovatelské služby v domácím prostředí klienta.

V obci není jasně definována typicky sociálně vyloučená lokalita, jak ji známe. Jde spíše o jedince či rodiny v krizové životní situaci, kteří aktuálně potřebují pomoci. Osoby, které se ocitly v tíživé sociální situaci, můžou navštívit sociální služby v Kyjově. Zde je jim k dispozici široké spektrum služeb. Obec nemá výrazné problémy s uživateli návykových látek.

## **Kultura**

Obec Moravský Písek spolu s místními spolky pořádá také každoročně různé kulturní akce. Všem spolkům obec každoročně finančně a jinou pomocí přispívá na provoz.

### **Seznam a zaměření aktivních spolků v obci Moravský Písek**

- **FC Moravský Písek**, fotbalové družstvo dospělých, mládežnické kategorie jsou sloučeny s TJ Slovan Bzenec
- **TJ Sokol Moravský Písek**, sportovní a kulturní činnost
- **TJ Kovoděl Moravský Písek**, oddíl stolního tenisu a cvičení žen
- **Myslivecký spolek Dubina**. Spolek myslivců, vykonávající myslivecké právo v katastru obce Moravský Písek, aktivně spolupracující na sportovních, společenských a kulturních akcích v obci
- **Spolek Vinaři**, spolek vinařů působících v obci Moravský Písek, spravující Obecní sklep, pořádá Burčákové slavnosti a Košt vína a aktivně spolupracuje na sportovních, společenských a kulturních akcích v obci
- **Klub seniorů**, spolek pravidelně se scházejících důchodců aktivně spolupracující na sportovních, společenských a kulturních akcích v obci
- **DFS Písečánek**, spolek zabývající se folklorní činností mládeže
- Úplně amatérský soubor lidových písní a tanců Písecká střela z. s., spolek zabývající se folklorní činností
- **Turistický oddíl Zelenáči**, oddíl podnikající výpravy za poznáním po kulturních památkách po celé ČR a SR, pořádající letní tábor pro děti a mládež a pochod pohádkovým lesem v Moravském Písku
- **Sportovně střelecký klub**, spolek pořádající závody ve střelbě ze vzduchových zbraní a ve střelbě z praku
- **Smíšený pěvecký sbor a dětská schola** působí při chrámu Páně sv. Anny v Moravském Písku, nacvičuje a pořádá pěvecké koncerty ke Dni matek a Adventní koncert, vystupuje při kulturních a společenských akcích v obci.
- **Farní mládež**, je uskupení při chrámu Páně sv. Anny v Moravském Písku, pořádající sportovní a společenské setkání mládeže a společné výlety za poznáním.

- **Spolek zdravotně postižených spoluobčanů** je aktivní spolek, který pořádá pravidelná setkání svých členů a aktivně spolupracujících na společenských a kulturních akcích v obci
- **Cipísci z. s.**, je aktivní spolek maminek s malými dětmi, pravidelně se scházejících na svých schůzkách, aktivně se podílejících na kulturních a společenských akcích v obci.
- **Klub šikovných rukou** je aktivní spolek, který pracuje s dětmi, tvoří různé rukodělné výrobky, učí se různé ruční práce
- **Stadion žije**, spolek aktivně spolupracujících na kulturním a společenském životě v obci
- **O.S.Pláňava**, je spolek sdružující rybáře Aktivně působících na obecních vodách, které má pronajaté. Má vlastní rybářský kroužek pro děti. Sdružení se aktivně podílí na sportovních, společenských a kulturních akcích v obci.



### Kalendář akcí na rok 2019

#### Leden

- Tříkrálová sbírka
- Zdobení novoročního stromu pro zvířátka

#### Únor

- Ples SRPDŠ
- Cestovatelská přednáška Tajuplná Afrika
- Vinařská ples
- Dětský karneval

#### Březen

- Beseda s důchodci
- Fašank

- Vítání jara
- Noc s Andrsenem

#### Duben

- Uklidíme Česko
- Čištění studánek
- Soutěž ve střelbě ze vzduchovky
- Pálení čarodějnic
- Stavění máje

#### Květen

- Košť vína
- Výprava Rožnov pod Radhoštěm
- Májový koncert
- Noc kostelů
- Kosení píseckých luk

#### Červen

- Dětské rybářské závody na Pískovišti
- Pohádkový les
- Noční rybářské závody
- Den seniorů
- Folklórní písecké slavnosti
- Pasování předškoláků na školáky
- Rozloučení s předškoláky
- Den obce (Běh Moravským Pískem)
- Den seniorů
- Sportovní den ZŠ

#### Červenec

- Letní dětský tábor

#### Srpen

- Letní dětský tábor
- Soutěž ve střelbě z praku

#### Září

- Dýňový bál
- Farní den
- Slavnostní zahajovací táborák
- Hon na kačeny
- Slavnostní zahajovací táborák
- Zvaní na hody
- Pytlácká stezka
- Burčákové slavnosti
- Podzimní rybářské závody Pískoviště

#### Říjen

- Krojované hody s právem 2019

- Noční výprava na kapli sv. Floriána a Šebestiána

Prosinec

- Mikuláš v ZŠ a MŠ
- Čertův pochod
- Adventní koncert v kostele sv. Anny
- Živý betlém

### **Sport a volnočasové aktivity**

V obci je vybudovaný sportovní areál, kde se nachází fotbalové hřiště s kompletním zázemím, koupaliště s 50 m bazénem, dětským brouzdalištěm a dětským hřištěm, bufet s tanečním kolem, je zde možnost ubytování. Areál slouží především pro akce pořádané místními spolky, ale také jako relaxační místo pro místní občany. V obci jsou k dispozici workoutové a dětské hřiště atd.

### **Shrnutí kapitoly vybavenost:**

Ze základní občanské vybavenosti se nachází v obci Obecní úřad, zdravotní středisko, pošta, lékárna, hřbitov, MŠ, ZŠ a knihovna. V obci se nachází kolem 700 domů, z nichž 90 % je obydlených. Většina domů je rodinných, bytový dům je 1. Intenzita nové výstavby je v procesu, poptávka po bydlení je vysoká. Obec vlastní pozemky pro další možnou výstavbu a plánuje připravit pozemky k výstavbě nových rodinných domů. Některé sociální služby poskytuje Charita terénní formou. O kulturní dění v obci se starají především občané obce prostřednictvím jednotlivých spolků. Pořádá se zde pravidelně několik tradičních kulturních a společenských akcí. Kulturní akce jsou většinou pořádány na sokolovně, případně ve sportovním areálu. Pro sport je v obci vybudováno travnaté fotbalové hřiště s kompletním technickým zázemím, venkovní 50m bazén, sportovní hala s víceúčelovým venkovním hřištěm ve škole. V obci jsou k dispozici Workoutové a dětské hřiště.



## **6. Životní prostředí**

### ***Stav životního prostředí***

Geomorfologicky náleží obec Moravský Písek do provincie Západní Karpaty, soustavy Vnější Západní Karpaty a podsoustavy Středomoravské Karpaty. Území obce pak řadíme do celku Kyjovská pahorkatina. Půdní pokryv tvoří především hnědozem modální. Na území obce se nachází především spraše a sprašové hlíny.

Klimaticky (podle klimatické klasifikace Quitta) spadá území obce Moravský Písek do oblasti T2. Oblast je charakterizována následně: dlouhé léto, teplé a suché, velmi krátké přechodné období s teplým až mírně teplým jarem i podzimem, krátkou, mírně teplou, suchou až velmi suchou zimou, s velmi krátkým trváním sněhové pokrývky.

V katastrálním území se nenachází registrované významné krajinné prvky.

Vodní plocha je nedílnou součástí katastru Moravského Písku, je rozdělena do několika rybníčků v celkové výměře 77 ha.

Území obce může být ohrožováno vyššími vodními stavy především způsobenými přívalovými srážkami, které mají za následek splachy z okolních polí a rozvodnění Polešovického potoka.

### ***Funkční využití území***

Celková katastrální výměra obce činí 1489 ha, z toho 40 % tvoří orná půda. Vzhledem ke zvlněnému reliéfu krajiny je zemědělská produkce velmi málo diversifikována a převažuje rostlinná produkce se zaměřením na pěstování obilovin a řepky. Lesní pozemky tvoří v Moravském Písku téměř čtvrtinu plochy celého katastru. Velkým problémem je ohrožení půdy v důsledku vodních erozí, které jsou způsobeny nevhodným pěstováním plodin. Proto je potřeba na katastru obce technicistně upravené části toků revitalizovat, případně technické úpravy provádět přírodě blízkým způsobem a respektovat nezastavitelná pásma okolo toků.

Tabulka: Druhy pozemků (v ha)

	31. 12. 2017	31. 12. 2018
<b>Celková výměra</b>	1488,95	1488,95
<b>Zemědělská půda</b>	788,38	788,38
Orná půda	612,7	610,24
Chmelnice	-	-
Vinice	1,71	1,65
Zahrada	37,5	39,52
Ovocný sad	-	-
Trvalý travní porost	136,47	137,72
<b>Nezemědělská půda</b>	700,57	699,82
Lesní pozemek	395,23	395,23
Vodní plocha	77,41	77,41
Zastavěná plocha a nádvoří	38,48	35,62
Ostatní plocha	189,45	191,56

Zdroj: Data z Veřejné databáze ČSU

Na území obce se nevyskytují žádné objekty, tzv. brownfields.

Komplexní pozemkové úpravy v obci byly dokončeny. Jejich účelem je prostorově a funkčně uspořádat pozemky na katastru obce a zabezpečit tak přístupnost, využití a vyrovnání hranic pozemků, aby se vytvořili podmínky pro racionální hospodaření vlastníků půdy.

Těmito úpravami se obec snaží také posílit obytný charakter krajiny prostřednictvím zvýšení prostupnosti krajiny mimo sinice, výsadbou skupinové, liniové a soliterní zeleně či rozšířením přírodě blízkých ploch. Moravský Písek již několik projektů vzniklých právě pozemkovými úpravami dokončila.

Vzhledem k narůstajícím periodám sucha lze očekávat nárůst větrné eroze, při stejném způsobu využití ploch bude narůstat prašnost. Přitom odnos jemných částic půdy větrem má negativní dopad na bonitu orné půdy, tím se snižují zemědělské výnosy. Významný problém je to také z hlediska kvality životního prostředí, kdy vysoký obsah pevných částic v ovzduší snižuje kvalitu vzduchu, což se dotýká plošně všech obyvatel Moravského Písku. Na pevné částice se také vážou agrochemické vstupy do zemědělské produkce, což dále snižuje kvalitu ovzduší a negativně ovlivňuje zdraví místních obyvatel.

Důležité je tedy začít včas realizovat opatření proti větrné erozi. Mezi ně patří například:

- Výsadba větrolamů, alejí, zvětšování a obnova remízů
- Výsadba břehových porostů kolem potoků
- Zmenšování velikosti půdních bloků
- Realizace prvků územního systému ekologické stability (ÚSES), především biokoridory
- Zatravnění vinic
- Zatravnění a zalesnění pozemků



- Agrotechnická opatření a postupy (hnojení organickou hmotou, ponechávání posklizňových zbytků, ozimy, meziplodiny, orba a setí kolmo k převládajícímu směru větru apod.)

Důležité pak je, výměru orné půdy nenavyšovat, a naopak podporovat převedení orné půdy v problémových plochách na jiné kultury (lesní porost, zatravnění a následné využití jako louky či pastviny, převod na sad anebo vinici). K plošnému přístupu pro omezení větrné eroze jsou zásadní komplexní pozemkové úpravy. Ty se mimo jiné zaměřují na protierozní opatření.

Přítom aleje a stromořadí mají velký estetický a biologický efekt, proto je žádoucí provádět především výsadbu stromů i keřů podél cest, ale také budovat odpočívadla u křížků a jiných významných prvků, či zatravněvat povrch polních cest, což snižuje vodní erozi, anebo je na vhodných místech zpevňovat. Ozeleněné polní cesty v krajině jednak zvyšují její estetickou úroveň, současně ale také pomáhají zlepšovat kvalitu životního prostředí. Oblíbené jsou komunitní výsadby, kdy se podílí na výsadbě stromů dobrovolně obyvatelé obce, či tzv. aleje života, kdy jsou do aleje postupně vysazovány stromy za nově narozené děti. Důležité jsou také remízky, které nejenom zpestřují krajinu, ale především slouží jako protierozní prvky a jsou velmi důležité pro zvěř. Proto je zapotřebí péči o zeleň a především výsadbu dřevin směřovat také na tyto místa v krajině a ideálně zvětšovat jejich plochu i počet.

V obci jsou prováděna opatření formou výsadby biokoridorů a biopásů, zatravnění polních cest.

## 7. Správa obce

### **Obecní úřad a kompetence obce**

Obecní úřad obce Moravského Písku zajišťuje veřejnou správu na svém území, případně výkon státní správy v územním obvodu a za podmínek stanovených zákony. Pro výkon některých agend má uzavřeny s městem Veselí nad Moravou veřejnoprávní smlouvy. Pro výkon státní správy v přenesené působnosti je obec součástí správního obvodu pověřeného obecního úřadu Veselí nad Moravou. Obec spadá pod instituce uvedené v následující tabulce.

*Tabulka: Výkon státní správy*

Typ obce	obec
Obec s rozšířenou působností	Veselí nad Moravou
Pověřený obecní úřad	Veselí nad Moravou
Pracoviště finančního úřadu	Veselí nad Moravou
Katastrální pracoviště	Hodonín
Matriční úřad	Moravský Písek

Zdroj: Data z Veřejné databáze ČSU

Obecní úřad sídlí na adrese Velkomoravská 1, 696 85 Moravský Písek. Organizační strukturu obce tvoří Zastupitelstvo » Rada » Starosta » Místostarosta » Obecní úřad. Obec zaměstnává 12 osob na hlavní pracovní poměr – konkrétně 5 na pozici administrativní pracovník a 7 obecní zaměstnanec. Pro potřeby péče obce o zeleň v obci obec disponuje kompletní technikou, díky níž se o své pozemky stará.

Zastupitelstvo obce má 15 členů a náleží do senátního obvodu č. 81 – Uherské Hradiště. Rada obce má 5 radních.

Obecní úřad sděluje občanům informace prostřednictvím obecního rozhlasu, dále mohou získávat informace z webových stránek obce, obecního facebooku, z úřední desky nebo obecního zpravodaje.

Starosta obce vede registr oznámení dle zákona č. 159/2006 Sb. o střetu zájmů. Obecní úřad Moravský Písek také provádí následující zpracování osobních údajů, které mu ukládá zvláštní zákon:

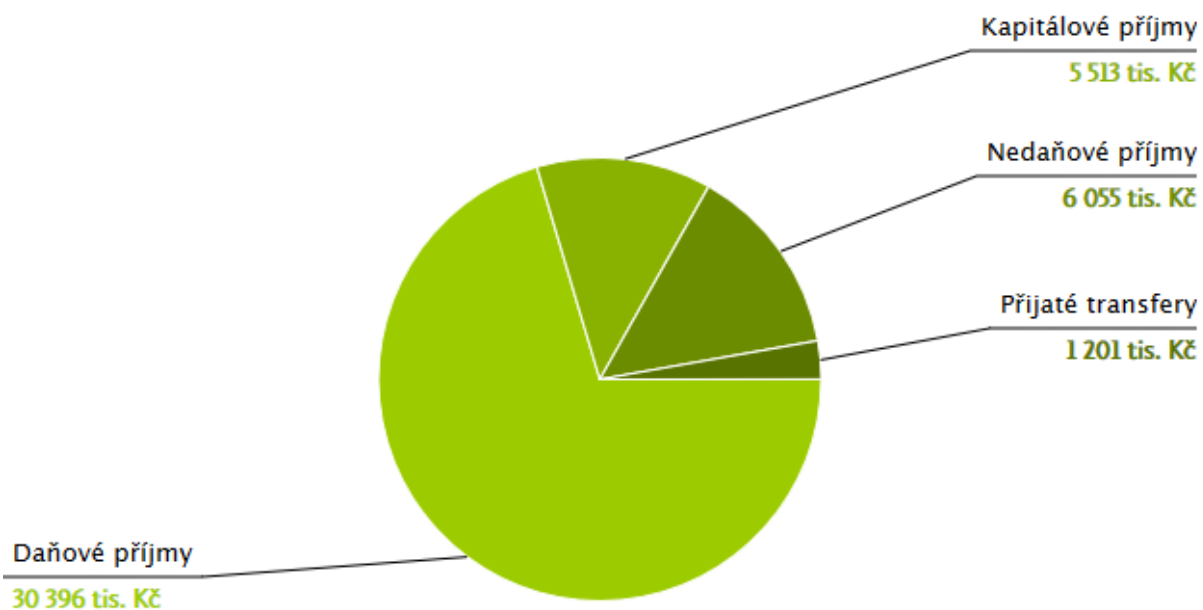
- Evidenci obyvatel s údaji o jménech, příjmeních, bydlišti, rodných číslech, osobním stavu a číslech občanských průkazů
- Adresní a identifikační údaje žadatele o ověření podpisu nebo listiny
- Evidenci nájemníků bytových, nebytových prostor a pozemků
- Evidenci daní a poplatků
- Agendu k zajištění voleb (vydávání voličských průkazů, evidenci členů volebních komisí, seznam voličů)
- Agendu k poskytování informací občanům na základě zákona č. 106/1999 Sb., o svobodném přístupu k informacím, ve znění pozdějších předpisů
- Personální a mzdovou agendu
- Evidenci čtenářů obecní knihovny

### ***Hospodaření a majetek obce***

Úhrn vykázaných rozpočtových příjmů podle platné rozpočtové skladby činil v roce 2018 43 164 tis. Kč a výdajů 32 376 tis. Kč. Saldo příjmů a výdajů tedy dosáhlo hodnoty přebytku 10 789 tis. Kč. Obec hospodaří s majetkem ve finanční výši 343 548 tis. Kč, z čehož dlouhodobý majetek, který obec používá po dobu delší, než 12 měsíců, dosahuje hodnoty 302 523 tis. Kč. Celkový objem pohledávek obce činí 2 660 tis. Kč. Krátkodobý finanční majetek má hodnotu 34 294 tis. Kč. Závazky obce jsou tvořeny krátkodobými závazky v hodnotě 4 817 tis. Kč a dlouhodobými závazky v hodnotě 7 074 tis. Kč. Z pohledu hospodaření tak obec dosahuje kladného hospodářského výsledku 10 789 tis. Kč.

Graf: Znázornění příjmy obce 2018

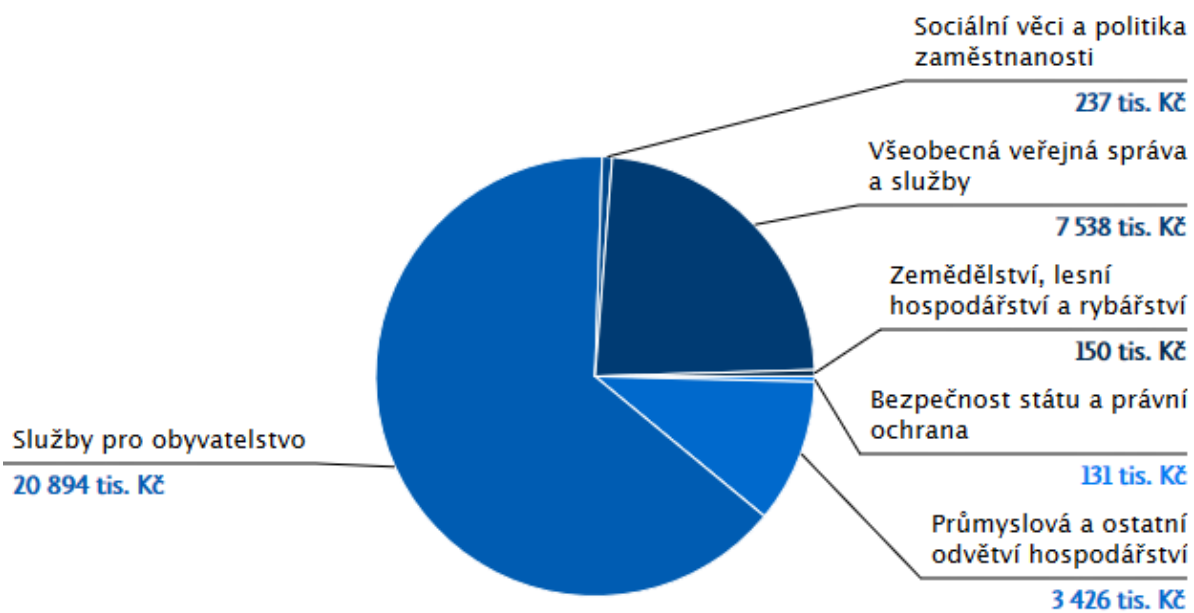
PŘÍJMY V ROCE 2018



Zdroj: <http://monitor.statnipokladna.cz>

Graf: Znázornění výdaje obce 2018

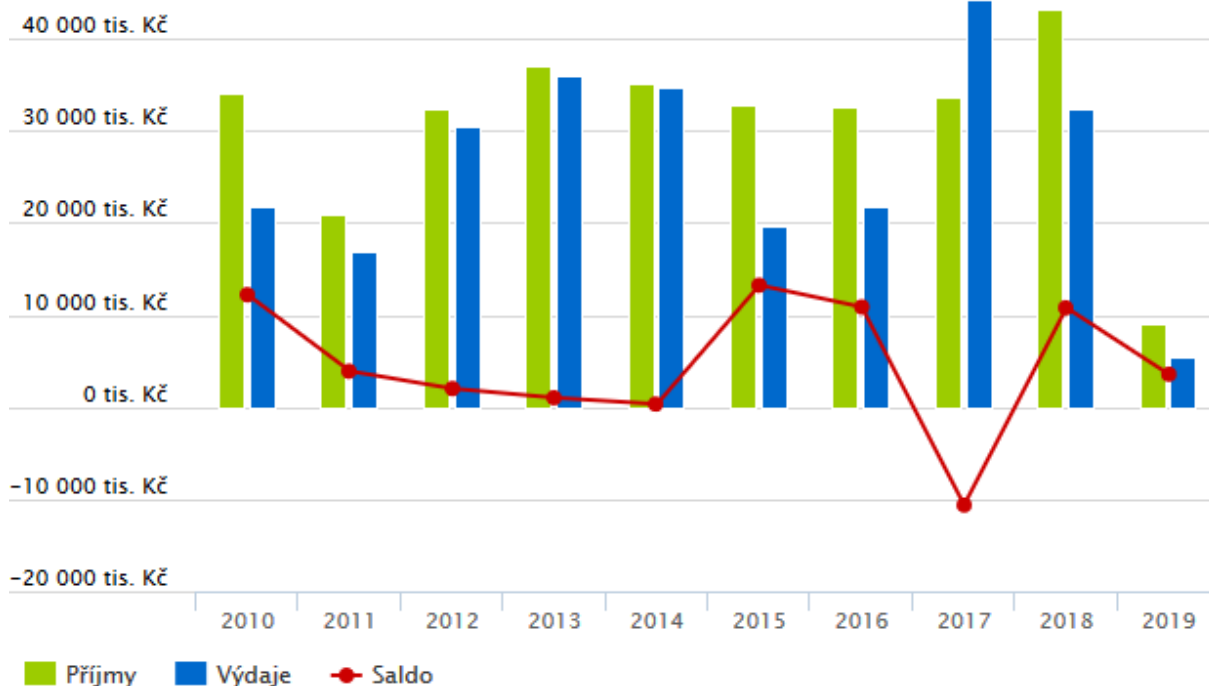
VÝDAJE V ROCE 2018



Zdroj: <http://monitor.statnipokladna.cz>

Z meziročního vývoje rozpočtu lze pozorovat, že obec za posledních 8 let hospodaří pouze s přebytkovým rozpočtem, výjimkou byl rok 2017, kdy obec realizovala finančně náročnou akci – výstavba nového náměstí.

Graf: Meziroční vývoj rozpočtu



Zdroj: <http://monitor.statnipokladna.cz>

### Bezpečnost

Úroveň kriminality na území obce je poměrně nízká. Řešení přestupků je na základě veřejnoprávní smlouvy uzavřené s městem Veselím nad Moravou, předáváno jejich přestupkové komisi.

Doba dojezdnosti do obce u Hasičské záchranné služby i Policie ČR nepřekračuje 15 minut. K varování obyvatelstva před nebezpečím je určen místní rozhlas, který je součástí varovného informačního systému obyvatel.

## **Vnější vztahy a vazby obce**

Obec Moravský Písek je členem následujících organizací:

- DSO Severovýchod – je primárně zaměřen na shromažďování a odvoz komunálních odpadů a jejich nezávadné zpracování, využití nebo zneškodnění a přípravu a realizaci hospodářského, sociálního a kulturního rozvoje regionu, spojeného především s ochranou životního prostředí a infrastrukturou členských obcí.
- Mikroregion Bzenecko
- VaK Hodonín
- MAS Kyjovské Slovácko v pohybu

## **Shrnutí kapitoly správa obce:**

Obec vykonává správu svého území. Pro výkon státní správy v přenesené působnosti je obec součástí ORP Veselí nad Moravou. Zaměstnává 12 osob, z toho 7 za účelem údržby obce. Zastupitelstvo obce má 15 členů. Obec k informování občanů využívá obecní rozhlas, webové stránky, úřední desku obce, facebook, obecní zpravodaj. Obec hospodaří v posledních osmi letech s hospodářským přebytkem. Úroveň kriminality je nízká, řešení přestupků je na základě veřejnoprávní smlouvy uzavřené s městem Veselí nad Moravou. Obec Moravský Písek je členem sdružení obcí mikroregionu Bzenecko, DSO Severovýchod.

## A.2 VÝCHODISKA PRO NÁVRHOVOU ČÁST

Východiska pro návrhovou část strategie obce vycházejí z poznatků charakteristiky obce a zachycují základní podmínky pro návrhovou část.

Do procesu tvorby strategie byla zapojena také veřejnost formou Komunitního plánování s občany. Komunitní plánování v obci Moravský Písek proběhlo formou jednoho setkání, které se uskutečnilo v ve čtvrtek 26. 09. 2019 od 17:00 v sále obecního úřadu. Občané obce byli o pořádané akci předem informováni. Komunitního plánování se zúčastnilo dle prezenční listiny celkem 5 občanů včetně zastupitelů obce a starosty.

Facilitaci komunitního plánování vedl tým Kyjovského Slovácka v pohybu. Tím byla zajištěna objektivita diskuze a nedošlo k jejímu ovlivňování ze strany zastupitelů či případným sporům. Občané byli seznámeni s analytickou částí strategie a z ní vyplývajícími silnými a slabými stránkami obce. Účastníci setkání pak formou brainstormingu doplnili z jejich pohledu chybějící informace a postřehy. Nejožehavější problémy pak napsali na lístečky a odevzdali k doplnění SWOT. Tento způsob umožnil vyjádřit anonymně svůj názor na nejpalčivější problémy v obci.

Následovala tvorba VIZE komunity. S odhlédnutím od současné finanční situace a možností obce navrhovali účastníci, opět formou brainstormingu, budoucí ideální podobu obce z různých pohledů. Všechny návrhy byly zapsány na flipchart a v další části proběhla jejich prioritizace. Stejně tak byly prioritizovány i slabé stránky. V poslední fázi prvního setkání byly na základě priorit občanů vybrány oblasti, které jsou v obci nejvíce problémové a které se stanou klíčovými pro rozvoj obce.

Výstupy z komunitního plánování slouží jako podklad pro doplnění Analytické části o místní znalosti území veřejností a také pro tvorbu Strategické části dokumentu. Výstupy z komunitního plánování jsou přílohou tohoto strategického dokumentu.

Na základě poznatků z charakteristiky obce a klíčových podmětů byla formulována SWOT analýza, která shrnuje silné stránky rozvoje obce a odhaluje slabé stránky a problémy obce.

<b>SILNÉ STRÁNKY</b> <b>(pozitiva, rozvojové faktory)</b>	<b>SLABÉ STRÁNKY</b> <b>(negativa, problémy)</b>
<ul style="list-style-type: none"> <li>• klidný život v obci</li> <li>• blízkost přírody a hezká krajina</li> <li>• příznivé životní prostředí</li> <li>• vzhled obce</li> <li>• hřiště</li> <li>• taneční parket</li> <li>• rybníky</li> <li>• dětské hřiště</li> <li>• vánoční stromeček</li> <li>• náměstí</li> <li>• 4 autobusové a 1 vlaková zastávka</li> <li>• práce hasičů (SDH)</li> <li>• Obecní sklep</li> <li>• velká spolková činnost</li> <li>• kostel sv. Anny</li> <li>• sportovní areál</li> <li>• chodníky v dobrém stavu</li> <li>• sběrný dvůr</li> <li>• škola + školka</li> <li>• sokolovna</li> <li>• zdravotní středisko</li> </ul>	<ul style="list-style-type: none"> <li>• vysoká míra dopravy - zhoršování stavu komunikací</li> <li>• nezájem lidí o obec</li> <li>• mezilidské vztahy</li> <li>• nedostatek pracovních příležitostí v místě</li> <li>• špatná dostupnost zubního lékaře</li> <li>• malá kapacita ve školce</li> <li>• dosluhující koupaliště a sportovní areál</li> <li>• farma - bývalé JZD</li> <li>• znečišťování a volný pohyb psů</li> <li>• zápach z farmy</li> <li>• nezájem dětí o sport (fotbal)</li> <li>• neudržovaný potok - bránění ze strany ŽP v n M</li> <li>• větrná eroze, klesající bonita půdy</li> <li>• ohrožení a znečištění spodních vod v důsledku plánované těžby štěrku</li> <li>• chybějící parkovací místa</li> <li>• chybějí stavební místa</li> <li>• cyklostezky</li> </ul>
<b>PŘÍLEŽITOSTI</b>	<b>HROZBY</b>
<ul style="list-style-type: none"> <li>• pořádání akcí pro zapojování občanů</li> <li>• vytváření prostor pro volnočasové aktivity</li> <li>• přírodní potenciál obce</li> <li>• zachytávání dešťové vody</li> <li>• propagace obce v rámci mikroregionu</li> <li>• možnosti vícezdrojového financování (EU fondy, národní dotace)</li> </ul>	<ul style="list-style-type: none"> <li>• odliv obyvatelstva</li> <li>• demografický vývoj</li> <li>• rozpad existujících svazků meziobecní spolupráce</li> <li>• nezájem občanů o veřejné dění (záležitosti obce)</li> <li>• legislativní změny</li> </ul>

## **B. STRATEGICKÁ ČÁST**

### **B.1 STRATEGICKÁ VIZE**

Vize představuje dlouhodobý obraz o budoucnosti obce, o tom, jak se bude obec měnit a zlepšovat, soubor představ a priorit obce. Vize obce Moravský Písek byla vydefinována na období příštích 10–20 let. Naplnění této vize povede prostřednictvím dosažení všech dlouhodobých cílů strategie.

#### **Vize obce Moravský Písek:**

Obec Moravský Písek je živá obec s aktivními občany se zájmem o obec a spolkovou činnost doprovázenou mnoha událostmi a akcemi v průběhu roku. Díky výstavbě nových rodinných domů přibývá v obci obyvatel, pro které v obci fungují potřebné služby včetně zubaře a dostatečné kapacity mateřské školky. Obyvatelé obce mají dostatek možností pro trávení volného času, centrem dění se stává zrekonstruovaný sportovní areál s koupalištěm. Díky mimoúrovňovému křížení železnice a silnice a vybudovanému obchvatu D55 je dopravní situace v obci klidná a bezpečná, obec se stará i o udržování dobrého stavu místních komunikací a chodníků. Stejně tak je pečováno o okolní krajinu, ve které jsou zavedena fungující opatření pro zadržování vody.

### **B.2 OPATŘENÍ**

Opatření a aktivity formulují způsoby naplnění vize ve střednědobém horizontu. Jednotlivá opatření jsou naplňována prostřednictvím konkrétních aktivit, které označují již určitou akci, činnost. Jednotlivé aktivity budou konkrétně specifikovány v akčním plánu, který může mít jednoduchou tabulkovou podobu. U jednotlivých aktivit bude definována priorita, předpokládané období realizace a očekávané náklady případně zdroj financování.

#### **Oblasti rozvoje obce:**

##### **1) Infrastruktura a vybavenost obce**

*Cíl: Zkvalitnit dopravní situaci v obci a zajistit dostupnost infrastruktury a služeb.*



Opatření:

### 1.1. Doprava

Účelem opatření je zajistit dobrou dopravní obslužnost obce a bezpečnost občanů.

*Aktivity:*

<b>Název projektu:</b>	Parkování u nádraží
<b>Stručný popis projektu:</b>	Výkup pozemků pro vybudování parkoviště
<b>Důležitost projektu:</b>	střední
<b>Předpokládaný termín realizace:</b>	2021
<b>Odpovědnost:</b>	Starosta
<b>Odhadované náklady:</b>	400 tis
<b>Zdroje financování:</b>	Vlastní

<b>Název projektu:</b>	Parkování u zastávky ČD
<b>Stručný popis projektu:</b>	výkup pozemků pro vybudování parkoviště
<b>Důležitost projektu:</b>	střední
<b>Předpokládaný termín realizace:</b>	2021
<b>Odpovědnost:</b>	Starosta
<b>Odhadované náklady:</b>	200 tis
<b>Zdroje financování:</b>	Vlastní

<b>Název projektu:</b>	Mimoúrovňové křížení železnice a silnice
<b>Stručný popis projektu:</b>	Nerealizovatelné obcí
<b>Důležitost projektu:</b>	
<b>Předpokládaný termín realizace:</b>	
<b>Odpovědnost:</b>	
<b>Odhadované náklady:</b>	
<b>Zdroje financování:</b>	

<b>Název projektu:</b>	Budování cyklostezek a cyklotras
<b>Stručný popis projektu:</b>	- směr Polešovice – podél silnice a kolem lesa - směr Veselí n. Mor. – podél silnice I/54 - směr Uh. Ostroh a Domanín
<b>Důležitost projektu:</b>	Velká
<b>Předpokládaný termín realizace:</b>	2022-2023
<b>Odpovědnost:</b>	Starosta
<b>Odhadované náklady:</b>	20mil
<b>Zdroje financování:</b>	Dotace

<b>Název projektu:</b>	Opravy a budování komunikací
<b>Stručný popis projektu:</b>	- ulice Revoluční - cesta za zahradami - za ulicí za drahou i od Padělského mostu z vedlejší části Britermu, - od Padělstáku ke kolonce, - v Nedakoničkách
<b>Důležitost projektu:</b>	Velká
<b>Předpokládaný termín realizace:</b>	2022-2025
<b>Odpovědnost:</b>	Starosta
<b>Odhadované náklady:</b>	20mil
<b>Zdroje financování:</b>	Vlastní+Dotace

<b>Název projektu:</b>	Opravy a budování chodníků
<b>Stručný popis projektu:</b>	- ulice Revoluční - cesta ke hřbitovu
<b>Důležitost projektu:</b>	Velká
<b>Předpokládaný termín realizace:</b>	2023
<b>Odpovědnost:</b>	Starosta
<b>Odhadované náklady:</b>	2mil
<b>Zdroje financování:</b>	Vlastní+Dotace

<b>Název projektu:</b>	Protihluková stěna u železniční tratě
<b>Stručný popis projektu:</b>	ulice Nedakoničky
<b>Důležitost projektu:</b>	Nerealizovatelné obcí
<b>Předpokládaný termín realizace:</b>	
<b>Odpovědnost:</b>	
<b>Odhadované náklady:</b>	
<b>Zdroje financování:</b>	

Opatření:

### 1.2. Vybavenost a služby

Účelem opatření je vytvořit podmínky pro rozvoj dostupnosti služeb, vzdělání a sportovní a volnočasové aktivity.

*Aktivity:*

<b>Název projektu:</b>	Hasičská zbrojnice
<b>Stručný popis projektu:</b>	vybudování zbrojnice u zastávky ČD
<b>Důležitost projektu:</b>	Velká
<b>Předpokládaný termín realizace:</b>	2025
<b>Odpovědnost:</b>	Starosta
<b>Odhadované náklady:</b>	30mil
<b>Zdroje financování:</b>	Vlastní+Dotace

<b>Název projektu:</b>	Rozšíření kapacity MŠ
<b>Stručný popis projektu:</b>	Nová stavba
<b>Důležitost projektu:</b>	Velká
<b>Předpokládaný termín realizace:</b>	2023
<b>Odpovědnost:</b>	Starosta
<b>Odhadované náklady:</b>	30mil
<b>Zdroje financování:</b>	Vlastní+Dotace

<b>Název projektu:</b>	Zajištění zubní ordinace
<b>Stručný popis projektu:</b>	Zajištění lékaře
<b>Důležitost projektu:</b>	Velká
<b>Předpokládaný termín realizace:</b>	2020
<b>Odpovědnost:</b>	Starosta
<b>Odhadované náklady:</b>	0,6mil
<b>Zdroje financování:</b>	Vlastní

<b>Název projektu:</b>	Umístění bankomatu v obci
<b>Stručný popis projektu:</b>	Nerealizovatelné obcí
<b>Důležitost projektu:</b>	
<b>Předpokládaný termín realizace:</b>	
<b>Odpovědnost:</b>	
<b>Odhadované náklady:</b>	
<b>Zdroje financování:</b>	

<b>Název projektu:</b>	Rekonstrukce sportovního areálu a koupaliště
<b>Stručný popis projektu:</b>	koupaliště s tobogánem, solární ohřev, hřiště na plážový volejbal
<b>Důležitost projektu:</b>	Střední
<b>Předpokládaný termín realizace:</b>	2024-2025
<b>Odpovědnost:</b>	Starosta
<b>Odhadované náklady:</b>	50mil
<b>Zdroje financování:</b>	Vlastní+Dotace

<b>Název projektu:</b>	Oprava tanečního kola
<b>Stručný popis projektu:</b>	Rekonstrukce
<b>Důležitost projektu:</b>	Velká
<b>Předpokládaný termín realizace:</b>	2022
<b>Odpovědnost:</b>	místostarosta
<b>Odhadované náklady:</b>	400tis.
<b>Zdroje financování:</b>	Vlastní

<b>Název projektu:</b>	Vybudování in-line a atletické dráhy
<b>Stručný popis projektu:</b>	kolem fotbalového hřiště
<b>Důležitost projektu:</b>	Střední
<b>Předpokládaný termín realizace:</b>	2024-2025
<b>Odpovědnost:</b>	Starosta
<b>Odhadované náklady:</b>	1,5mil
<b>Zdroje financování:</b>	Vlastní+Dotace

<b>Název projektu:</b>	Vybudování víceúčelového dětského hřiště
<b>Stručný popis projektu:</b>	Hřiště Nedakoničky
<b>Důležitost projektu:</b>	Střední
<b>Předpokládaný termín realizace:</b>	2024
<b>Odpovědnost:</b>	Starosta
<b>Odhadované náklady:</b>	3 mil
<b>Zdroje financování:</b>	Vlastní+Dotace

<b>Název projektu:</b>	Vybudování kluziště na Sokolovně
<b>Stručný popis projektu:</b>	Nástřík v zimě
<b>Důležitost projektu:</b>	Střední
<b>Předpokládaný termín realizace:</b>	2020-2025 dle povětrnostních podmínek
<b>Odpovědnost:</b>	místostarosta
<b>Odhadované náklady:</b>	150 tis.
<b>Zdroje financování:</b>	Vlastní

<b>Název projektu:</b>	Vybudování minigolfu
<b>Stručný popis projektu:</b>	Vyčlenění prostor
<b>Důležitost projektu:</b>	Malá
<b>Předpokládaný termín realizace:</b>	2025
<b>Odpovědnost:</b>	Starosta
<b>Odhadované náklady:</b>	100 tis.
<b>Zdroje financování:</b>	Vlastní

<b>Název projektu:</b>	Ubytování pro rekreanty
<b>Stručný popis projektu:</b>	Vybudování ubytovacích kapacit pro návštěvníky obce
<b>Důležitost projektu:</b>	Malá
<b>Předpokládaný termín realizace:</b>	Obec neplánuje-řeší podnikatelské subjekty
<b>Odpovědnost:</b>	
<b>Odhadované náklady:</b>	
<b>Zdroje financování:</b>	

<b>Název projektu:</b>	Interaktivní panel
<b>Stručný popis projektu:</b>	Umístění informačního panelu
<b>Důležitost projektu:</b>	s informacemi o obci a turistických cílech
<b>Předpokládaný termín realizace:</b>	2024
<b>Odpovědnost:</b>	Starosta
<b>Odhadované náklady:</b>	400 tis.
<b>Zdroje financování:</b>	Vlastní+dotace

## 2) Životní prostředí

*Cíl: Zajistit péči o krajinu a životní prostředí v katastru obce a zatraktivnit vzhled obce.*

Opatření:

### 2.1. Péče o krajinu a její průchodnost

Účelem opatření je zajistit funkční krajinný ráz v katastru obce.

*Aktivity:*

<b>Název projektu:</b>	Revitalizace rybníku "Kačeník"
<b>Stručný popis projektu:</b>	vytvořit turisticky zajímavé a raritní místo
<b>Důležitost projektu:</b>	Velká
<b>Předpokládaný termín realizace:</b>	2023
<b>Odpovědnost:</b>	Starosta
<b>Odhadované náklady:</b>	25mil
<b>Zdroje financování:</b>	Vlastní+Dotace

<b>Název projektu:</b>	Zpevnění polních cest
<b>Stručný popis projektu:</b>	Zabránění eroze
<b>Důležitost projektu:</b>	Velká
<b>Předpokládaný termín realizace:</b>	2022-2025
<b>Odpovědnost:</b>	Starosta
<b>Odhadované náklady:</b>	25mil
<b>Zdroje financování:</b>	Dotace



### 3) Komunitní život

*Cíl: Vytvářet podmínky pro aktivní zapojení obyvatel do dění v obci, podněcovat jejich zájem účastnit se spolkového života.*

Opatření:

#### 3.1. Aktivní komunita

Účelem opatření je zapojovat občany do spolkové činnosti v obci.

*Aktivita:*

<b>Název projektu:</b>	Společné výsadby stromů
<b>Stručný popis projektu:</b>	akce se zapojením veřejnosti
<b>Důležitost projektu:</b>	Velká
<b>Předpokládaný termín realizace:</b>	2020-2021
<b>Odpovědnost:</b>	Starosta
<b>Odhadované náklady:</b>	200 tis.
<b>Zdroje financování:</b>	Vlastní

<b>Název projektu:</b>	Anketa pro občany
<b>Stručný popis projektu:</b>	zpracování a rozšíření ankety s cílem zjistit zájem občanů (na plese, facebook)
<b>Důležitost projektu:</b>	Střední
<b>Předpokládaný termín realizace:</b>	2020-2025
<b>Odpovědnost:</b>	Starosta
<b>Odhadované náklady:</b>	10 tis.
<b>Zdroje financování:</b>	Vlastní

<b>Název projektu:</b>	Sportovní dopoledne se školou
<b>Stručný popis projektu:</b>	akce pořádaná fotbalovým oddílem
<b>Důležitost projektu:</b>	Velká
<b>Předpokládaný termín realizace:</b>	2020
<b>Odpovědnost:</b>	Místostarosta
<b>Odhadované náklady:</b>	20 tis.
<b>Zdroje financování:</b>	Vlastní

## C. PŘÍLOHY

### Výstup - Komunitní plánování pro Program rozvoje obce Moravský Písek

Komunitní plánování v obci Moravský Písek se uskutečnilo ve čtvrtek 26. 09. 2019 od 17:00 hodin na OÚ. Občané obce Moravský Písek byli o pořádané akci předem informováni. Komunitního plánování se zúčastnilo dle prezenční listiny celkem 5 obyvatel včetně zastupitelů obce.

V úvodu setkání starosta obce přivítal účastníky a stručně seznámil přítomné se současnou situací v obci a potřebou strategického dokumentu. Facilitaci komunitního plánování vedl tým Kyjovského Slovácka v pohybu, aby byla zajištěna objektivita diskuze.

V první fázi facilitace byli občané seznámeni s předem připravenými silnými a slabými stránkami žití v obci, které jsme vyselektovali ze zpracované analytické části dokumentu Programu rozvoje obce Moravský Písek. Občané mohli následně tyto silné a slabé stránky doplnit o svoje podmínky případně je i proškrtat. Dále pak občané vymýšleli ideální stav obce v budoucnu – tedy tvořili vizi.

U slabých stránek a vize byly určeny priority občanů mezi všemi zjištěnými silnými a slabými stránkami. „Priorita“ určuje počet občanů, kteří vidí danou slabou stránku jako největší problém z určených slabých stránek.

V následující fázi komunitního plánování se mohli zúčastnění i anonymně prostřednictvím lístečkové metody podělit o nejvíce problémové oblasti, které je při žití v obci nejvíce tíží. Zajištění anonymity při sběru těchto informací umožnilo obyvatelům objektivně vyjádřit svůj názor na život a dění v obci.

V poslední fázi komunitního plánování byly na základě priorit občanů vybrány největší problémy obce a bylo společně hledáno jejich možné řešení. Občané se velmi aktivně zapojovali do celého procesu komunitního plánování a vytvořili příjemné, podmětne prostředí pro získávání námětů do Programu rozvoje obce.

I. etapa – Současnost: Jaká je obec Moravský Písek teď?

SILNÉ STRÁNKY (pozitiva, rozvojové faktory)	SLABÉ STRÁNKY (negativa, problémy)
<ul style="list-style-type: none"> <li>• klidný život v obci</li> <li>• blízkost přírody a hezká krajina</li> <li>• vzhled obce - péče ze strany obce</li> <li>• velká výsadba stromů</li> <li>• taneční parket</li> <li>• rybníky</li> <li>• dětské hřiště</li> <li>• náměstí</li> <li>• 4 autobusové a 1 vlaková zastávka</li> <li>• práce hasičů (SDH)</li> <li>• obecní sklep</li> <li>• velká spolková činnost</li> <li>• kostel sv. Anny</li> <li>• sportovní areál</li> <li>• chodníky v dobrém stavu</li> <li>• sběrný dvůr</li> <li>• škola + školka</li> <li>• sokolovna</li> <li>• zdravotní středisko</li> </ul>	<ul style="list-style-type: none"> <li>• vysoká míra dopravy - zhoršování stavu komunikací</li> <li>• nezájem lidí o obec</li> <li>• mezilidské vztahy</li> <li>• nedostatek pracovních příležitostí v místě</li> <li>• špatná dostupnost zubního lékaře</li> <li>• malá kapacita ve školce</li> <li>• dosluhující koupaliště a sportovní areál</li> <li>• farma - bývalé JZD</li> <li>• znečišťování a volný pohyb psů</li> <li>• zápach z farmy</li> <li>• nezájem dětí o sport (fotbal)</li> <li>• neudržovaný potok - bránění ze strany ŽP V n M</li> <li>• větrná eroze, klesající bonita půdy</li> <li>• ohrožení a znečištění spodních vod v důsledku plánované těžby štěrku</li> <li>• chybějící parkovací místa</li> <li>• chybějí stavební místa</li> <li>• cyklostezky</li> </ul>

Pozn. Přehled všech slabých a silných stránek bez selekce

## II. etapa – Určení priorit občanů a anonymní dotazování na současné slabé stránky obce

Následující tabulkové výstupy ukazují preference občanů k aktuálnímu životu v obci a vizi.

Slabé stránky	Priorita
vysoká míra dopravy - zhoršování stavu komunikací	2
nezájem lidí o obec	4
mezilidské vztahy	
nedostatek pracovních příležitostí v místě	
špatná dostupnost zubního lékaře	2
malá kapacita ve školce	2
dosluhující koupaliště a sportovní areál	3
farma - bývalé JZD	1
znečišťování a volný pohyb psů	
zápach z farmy	1
nezájem dětí o sport (fotbal)	3
neudržovaný potok - bránění ze strany ŽP V n M	1
větrná eroze, klesající bonita půdy	
ohrožení a znečištění spodních vod v důsledku plánované těžby štěrku	5
chybějící parkovací místa	
chybějí stavební místa	2
cyklostezky	1

VIZE	Priorita
fotbalové hřiště s umělým povrchem - zrekonstruovaný sport. areál	3
zájem dětí o sport	1
malá MŠ	4
obchvat dálnice D 55	3
aktivní občané se zájem o obec a spolkovou činnost	3
vykoupené pozemky pro rodinné domy	3
v krajině jsou fungující opatření pro zadržení vody	2
cyklostezky	2
revitalizovaný rybník pro sportovní rybolov	2
nová hasičská zbrojnice s autem	2

### III. etapa – Rozpracování stěžejních oblastí do návrhů projektů

V závěru komunitního plánování jsme nejvíce preferované náměty občanů seskupily podle podobnosti a vzájemného vztahu do oblastí:

- Infrastruktura
- Komunitní život v obci

Tak, aby byly pro občany srozumitelné. V rámci těchto oblastí občané skupinově vymýšleli již konkrétní náměty na aktivity, které lze v těchto oblastech realizovat, aby došlo k zlepšení života v obci. Tyto náměty uvádí následující tabulky:

<b>Vybavenost a infrastruktura</b>
parkování u nádraží - výkup pozemků
parkování u zastávky ČD - výkup pozemků
mimoúrovňové křížení železnice a silnice
cyklostezka směr Polešovice - podél silnice a kolem lesa
cyklostezka z kolonie do Veselí - podél silnice I /54
cyklostezka směr Uh. Ostroh a Domanín
hasičárna u zastávky ČD
rekonstrukce sportovního areálu a koupaliště - koupaliště s tobogánem, solární ohřev, hřiště na plážový volejbal
ubytování pro rekreanty
oprava tanečního kola
rozšíření kapacity MŠ
infocentrum - interaktivní panel
revitalizace rybníku "Kačeník" - turistická zajímavost a rarita
zpevnění polních cest
in-line a atletická dráha kolem fotbalového hřiště
minigolf
víceúčelové dětské hřiště
kluziště na Sokolovně

<b>Komunitní život v obci</b>
společné výsadby stromů
anketa pro občany (na plese, facebook)
sportovní dopoledne se školou - s fotbalisty

Komunitní plánování bylo zakončeno veřejnou prezentací jednotlivých pracovních skupin, které se podílely na tvorbě námětů konkrétních aktivit. Občané obce se velmi aktivně zapojovali do celého procesu komunitního plánování a vytvořili příjemné, podmětčné prostředí pro získávání námětů do Programu rozvoje obce Moravský Písek. Jen je škoda, že se zúčastnilo pouze 5 občanů.

## Výstup - Dotazníkové šetření obce Moravský Písek pro Program rozvoje obce

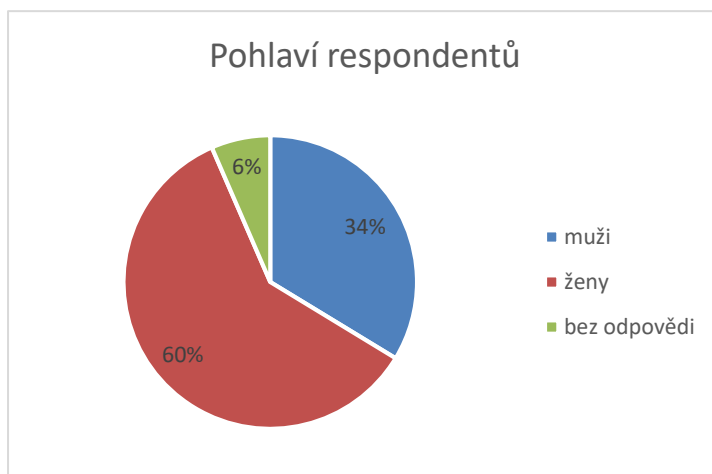
Dotazníkové šetření bylo zrealizováno v obci Moravský Písek, která má v současné době 2 099 obyvatel. Občanů starších 15 let, kteří byli osloveni s prosbou o zapojení do šetření, žije v obci 1 802. Celkem bylo vysbíráno 92 vyplněných dotazníků a návratnost tohoto šetření činí přibližně 5,11 %.

### IDENTIFIKAČNÍ ÚDAJE

Dotazníkového šetření se zúčastnilo 60 % žen a 34 % mužů, někteří respondenti své pohlaví neuvodili. Hlavní skupinu respondentů při rozdělení podle věku tvořili především občané starší 65 let -45%. 23 % respondentů tvořili osoby ve věku 50 – 64 let a 22 % občané ve věku 30 – 49 let. Pouze 9 % odpovědí přišlo od občanů mladších 29 let. 52 % z osob, které vyplnili dotazníkové šetření, žije v obci od narození. V dospělosti se do obce přistěhovalo 37 % z celkového počtu respondentů.

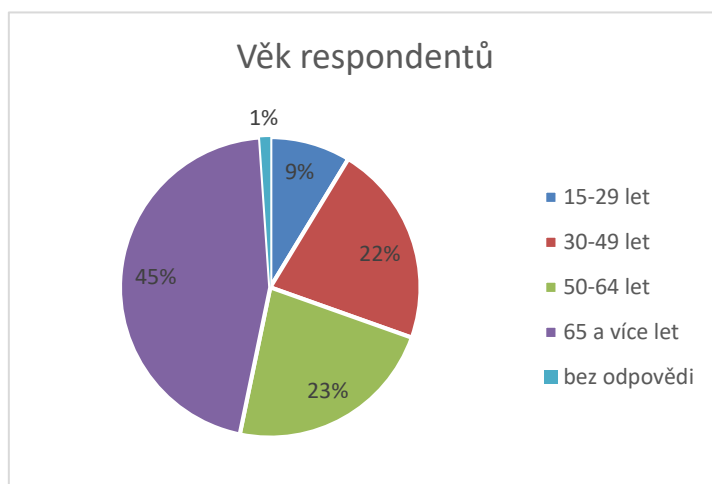
Tabulka/graf č. 1. Pohlaví respondentů

muži	31
ženy	55
bez odpovědi	6



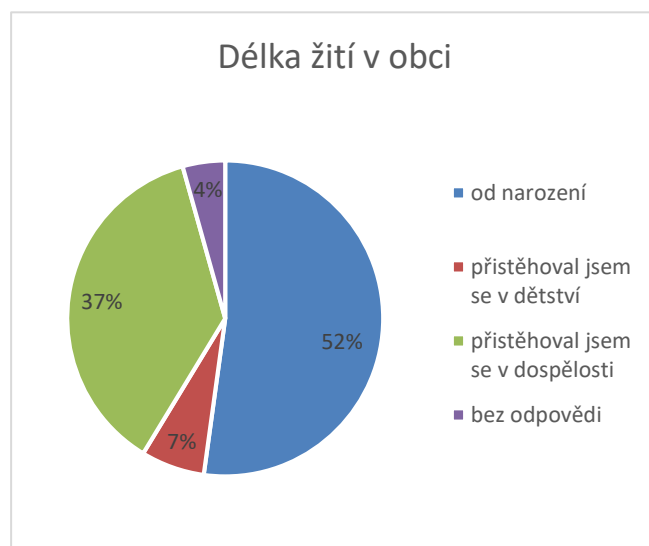
Tabulka/graf č. 2. Věk respondentů

15-29 let	8
30-49 let	20
50-64 let	21
65 a více let	42
bez odpovědi	1



**Tabulka/graf č. 3. Délka žití v obci**

od narození	48
přistěhoval jsem se v dětství	6
přistěhoval jsem se v dospělosti	34
bez odpovědi	4



### **OTÁZKY TÝKAJÍCÍ SE ŽIVOTA V OBCI - SHRNUŤÍ:**

Z šetření vyplývá, že občané jsou s životem v obci spokojeni. Velmi dobře se v obci žije 16 % respondentů, spíše dobře 52 % respondentů, 20 % osob, které tuto otázku zodpovědělo, se vyjádřilo, že se jim v obci nežije ani dobře ani špatně. Spíše špatně se v obci žije 4 % respondentů a velmi špatně 1 % respondentů. Někteří respondenti na tuto otázku neodpověděli.

Nejvíce jsou obyvatelé obce spokojeni s blízkostí přírody a hezkou krajinou, dále oceňují klidný život či dobrou dopravní dostupnost obce. Naopak se jim v obci nelíbí dostupnost lékařských služeb, nezájem lidí o obec, špatné vztahy mezi lidmi a nedostatek či špatná dostupnost obchodů a služeb. Respondenti k nabízeným možnostem doplnili také např. problém v parkování na chodnících, chybějící sportovní kroužky pro děti, nezájem obce o spolkovou činnost, hluchost od projíždějících vlaků. Ze služeb a vybavení občanům chybí například zubní ordinace, bankomat, obchody, místo pro setkávání typu kavárna nebo cukrárna, praktický lékař a zájmová činnost pro děti.

V druhé části dotazníkového šetření občané hodnotili spokojenost žití v obci v rámci předem definovaných oblastí žití jako bydlení, školství, zdravotní péče apod. Nejlépe v hodnocení dopadly oblasti bydlení, krajina a příroda v okolí obce, informovanost o dění v obci. Do oblastí života obce, k nimž se občané vyjádřili převážně odpovědí: „je mi to lhostejné“, spadá oblast podmínky pro podnikání. Ne příliš pozitivní hodnocení se projevilo u oblasti zdravotnictví. V případě, že by se občané mohli rozhodnout, na co budou využívány obecní finanční prostředky, nejvíce obyvatel by finance využilo na zřízení dalších provozoven obchodu či jiných služeb v obci, následně pak na rekonstrukce a budování místních komunikací a péči o veřejnou zeleň a prostředí v obci. Sami občané pak doplnili vícekrát i potřebu využít finance



např. na opravy a budování silnic a chodníků v konkrétních částech obce, budování parkovišť, cyklostezek a podpory MŠ a ZŠ. Nejméně by občané v současné situaci investovali do zlepšení podmínek pro podnikání a opravy památek v obci.

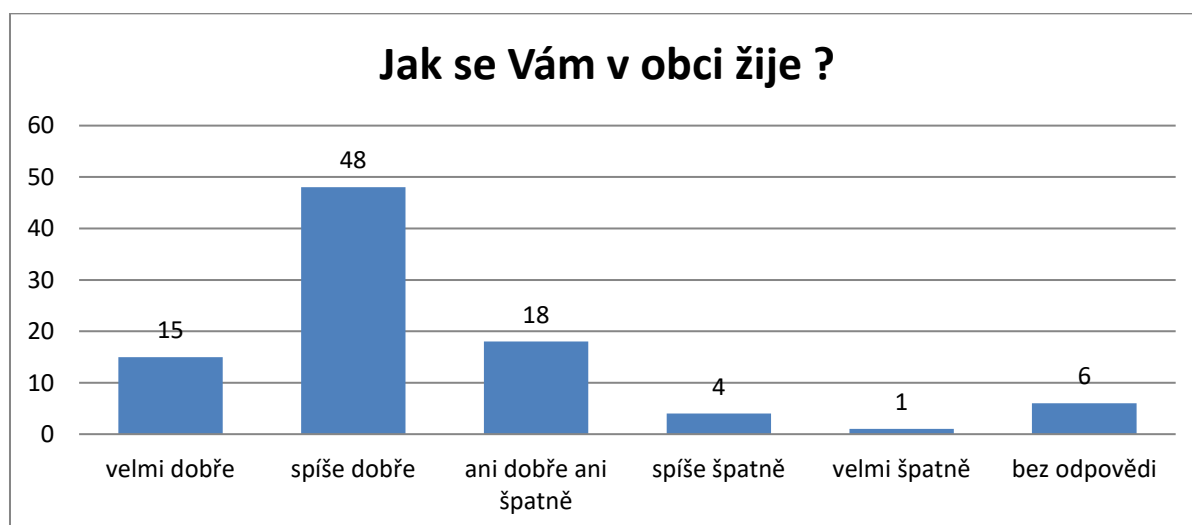
Z dotazníkového šetření vznikl v rámci poslední otázky také obsáhlý „zásobník“ nápadů, které by obec mohla v obci do budoucna realizovat a doporučení od občanů, na které oblasti rozvoje obce by se měla obec zaměřit. Nejčastěji byly v této otázce zmiňovány doporučení k zabezpečení zdravotních služeb v obci, řešení kapacity mateřské školy, dopravního provozu v obci, doporučení pro péči o a údržbu intravilánu obce.

### OTÁZKY TÝKAJÍCÍ SE OBCE – TABULKOVÁ ČÁST:

U některých otázek měli občané možnost vybrat více než jednu možnost odpovědi. % z celkového počtu odpovědí uvádí jak moc je preferována daná odpověď nad ostatními. % z respondentů vyjadřuje, kolik respondentů z celkového počtu zvolilo danou variantu.

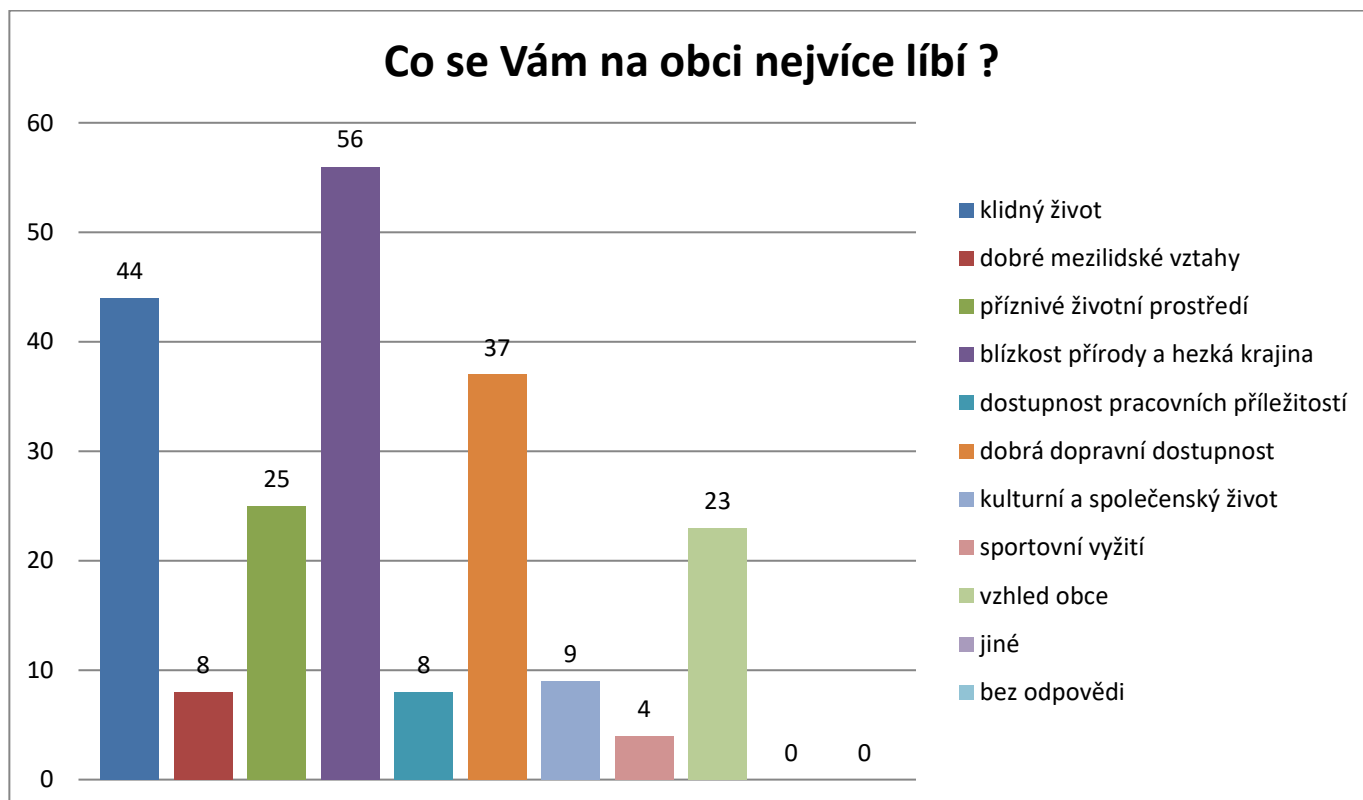
**Tabulka/graf č. 4. Jak se Vám v obci žije**

	počet respondentů	% z respondentů
velmi dobře	15	16%
spíše dobře	48	52%
ani dobře ani špatně	18	20%
spíše špatně	4	4%
velmi špatně	1	1%
bez odpovědi	6	7%



**Tabulka/graf č. 5. Co se Vám v obci nejvíc líbí?**

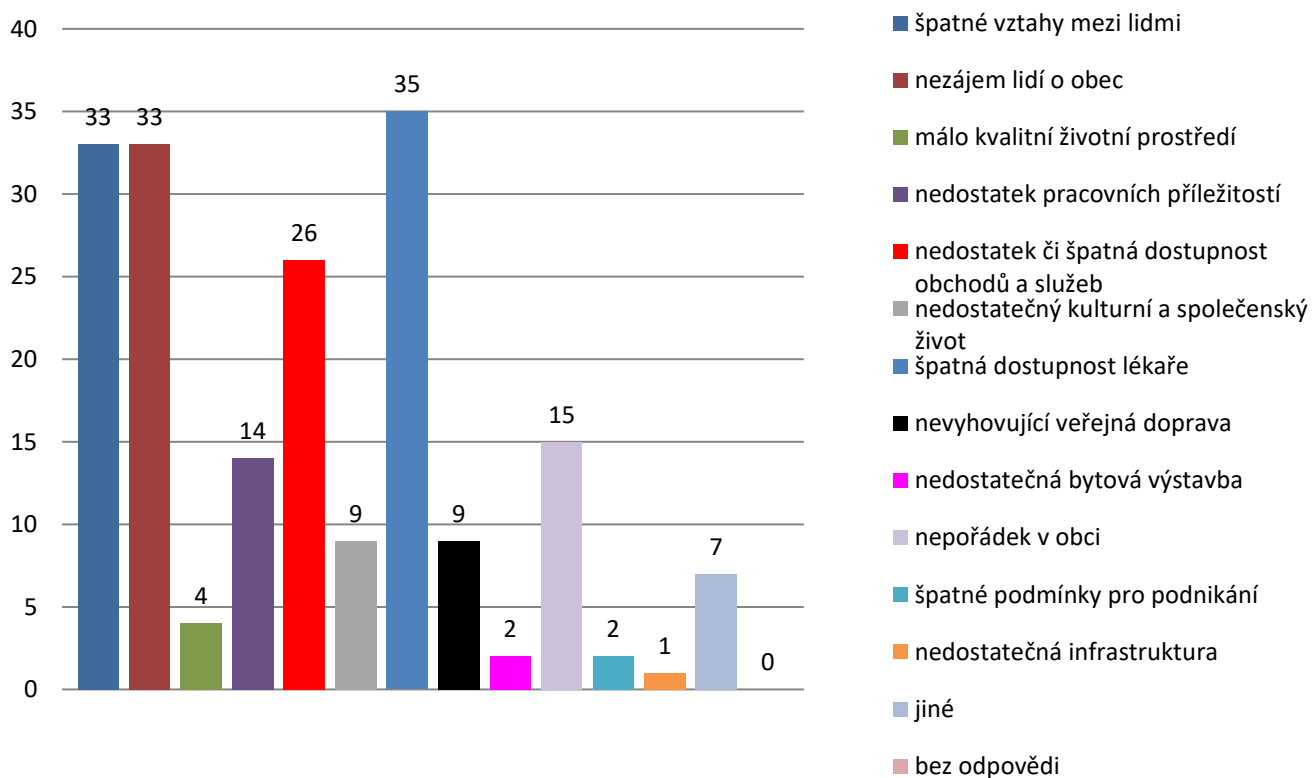
	počet respondentů	% z celkového počtu odpovědí	% z respondentů
klidný život	44	21%	48%
dobré mezilidské vztahy	8	4%	9%
příznivé životní prostředí	25	12%	27%
blízkost přírody a hezká krajina	56	26%	61%
dostupnost pracovních příležitostí	8	4%	9%
dobrá dopravní dostupnost	37	17%	40%
kulturní a společenský život	9	4%	10%
sportovní vyžití	4	2%	4%
vzhled obce	23	11%	25%
jiné	0	0%	0%
bez odpovědi	0	0%	0%



**Tabulka/graf č. 6. Co se Vám v obci naopak nejvíce nelíbí?**

	počet respondentů	% z celkového počtu odpovědí	% z respondentů
špatné vztahy mezi lidmi	33	17%	36%
nezájem lidí o obec	33	17%	36%
málo kvalitní životní prostředí	4	2%	4%
nedostatek pracovních příležitostí	14	7%	15%
nedostatek či špatná dostupnost obchodů a služeb	26	14%	28%
nedostatečný kulturní a společenský život	9	5%	10%
špatná dostupnost lékaře	35	18%	38%
nevyhovující veřejná doprava	9	5%	10%
nedostatečná bytová výstavba	2	1%	2%
nepořádek v obci	15	8%	16%
špatné podmínky pro podnikání	2	1%	2%
nedostatečná infrastruktura	1	1%	1%
jiné	7	4%	8%
bez odpovědi	0	0%	0%

### Co se Vám na obci nelíbí ?



Jiné odpovědi:

parkování na chodnících
jednání úředníků na obci
nízká úroveň a takřka žádné sportovní kroužky pro děti
kamiony na silnici - obchvat
odpadky
nezájem obce o spolky
v ulici Nedakoničky se rozmáhá romská komunita
hlučnost od vlaku

\* Odpovědi jednotlivých respondentů byly rozděleny podle podobnosti. Podobné odpovědi se nacházejí v témže řádku.

**Tabulka č. 7. Jaké služby Vám v obci nejvíce chybí?**

	počet respondentů	% z celkového počtu odpovědí	% z respondentů
zubní ordinace, zubař	38	4%	41%
bankomat	13	12%	14%
obchody; obchodní středisko jaké tu bylo v 80-tých letech minulého století; obchod domácích potřeb; lépe zásobené obchody	9	8%	10%
cukrárna, kavárna -místo pro setkávání - hospod je tu dost, ale nějaká kavárna pro občany by byla přínosná	6	6%	7%
zdravotnictví, praktický lékař	5	5%	5%
zájmová činnost pro děti, kroužky	4	4%	4%
průmyslové zboží	3	3%	3%
dopravní spojení Veselí-Strážnice; častější spoje busu o víkendech; dopravní dostupnost	3	3%	3%
malá možnost sportovních aktivit	3	3%	3%
železářství, elektronika	2	2%	2%
aby se obec zajímala víc o svoje obyvatele	1	1%	1%
parkoviště u kostela	1	1%	1%
prodejna obuvi	1	1%	1%
kontejnery na plechovky od nápojů, na sběrném dvoře se to dává do směsného	1	1%	1%
zastávka dálkových autobusů	1	1%	1%
velké levné obchody; Penny, Kaufland a jiné	1	1%	1%
celoroční kulturní program	1	1%	1%
vybavení koupaliště-skluzavky	1	1%	1%
kurzy pro dospělé	1	1%	1%
pečovatelská služba	1	1%	1%
taxi senior	1	1%	1%

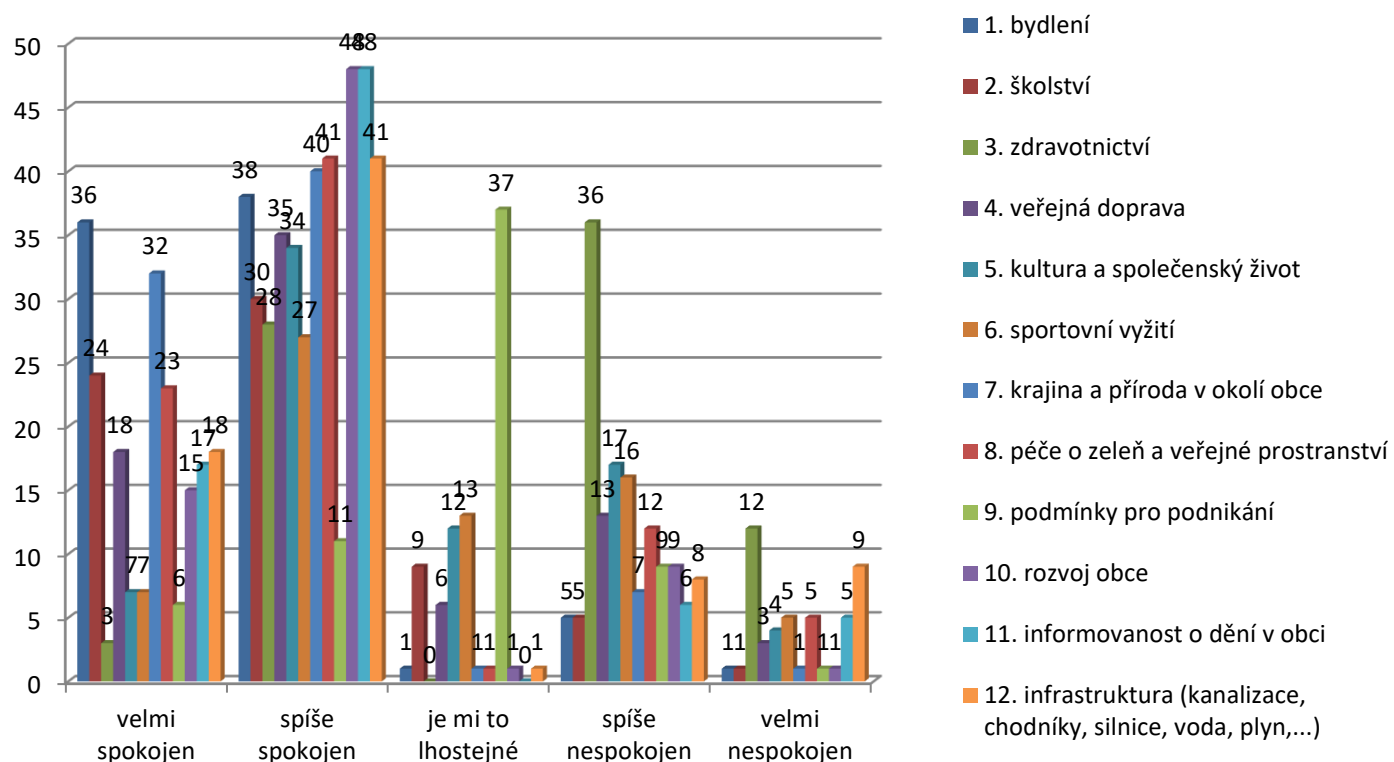
Další PL-než přijdu na řadu, je odpoledne a to většinou jen díky důchodcům, co si chtějí popovídat	1	1%	1%
dlouhé čekání na lékařskou službu	1	1%	1%
častější vývoz TKO	1	1%	1%
1x ročně svoz odpadu do sběrného dvora	1	1%	1%
kadeřnice	1	1%	1%
bezbariérové služby	1	1%	1%
oděvnictví	1	1%	1%
V obchodě nekoupím čerstvé plnotučné mléko - neobjednají ho- nechápu	1	1%	1%
málo míst ve školce	1	1%	1%
cvičící prvky pro dospělé, jaké jsou např. V lázeňském parku v Hodoníně.	1	1%	1%
inspirace rozvoje obce např. Veselským kulturním centrem-spolek, jenž sdružuje do jedné instituce různé spolky a zařituje je	1	1%	1%
možnost obědu např. Ze ZŠ	1	1%	1%

Pozn. Občané sami definovali, jaké služby jim v obci chybí

**Tabulka/ graf č. 8. Jak hodnotíte spokojenost žití v obci v jednotlivých oblastech – počet respondentů:**

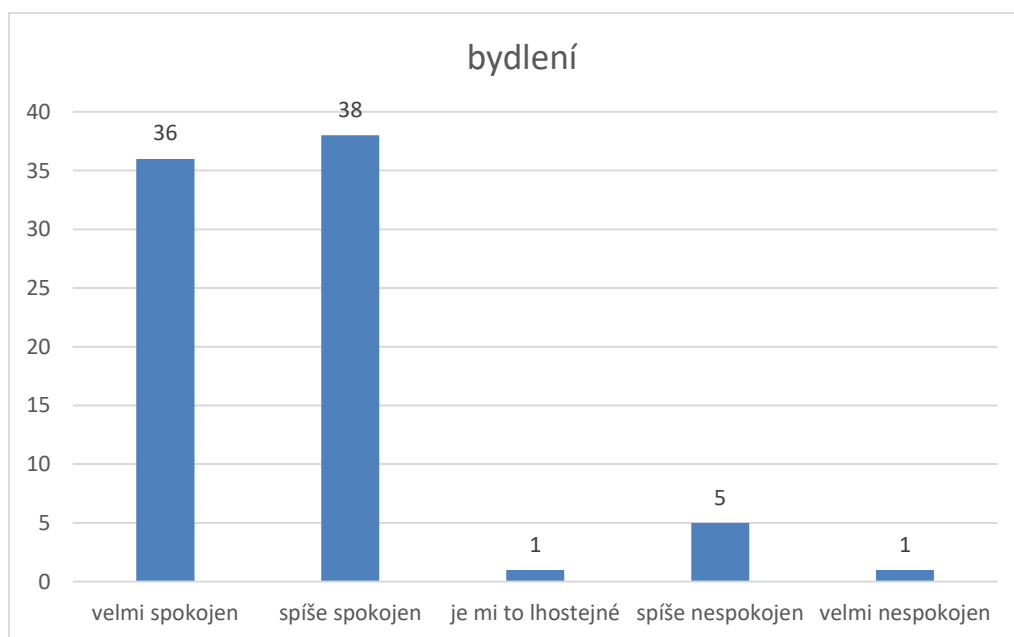
Oblast hodnocení		velmi spokojen	spíše spokojen	je mi to lhostejné	spíše nespokojen	velmi nespokojen
1.	bydlení	36	38	1	5	1
2.	školství	24	30	9	5	1
3.	zdravotnictví	3	28	0	36	12
4.	veřejná doprava	18	35	6	13	3
5.	kultura a společenský život	7	34	12	17	4
6.	sportovní vyžití	7	27	13	16	5
7.	krajina a příroda v okolí obce	32	40	1	7	1
8.	péče o zeleň a veřejné prostranství	23	41	1	12	5
9.	podmínky pro podnikání	6	11	37	9	1
10.	rozvoj obce	15	48	1	9	1
11.	informovanost o dění v obci	17	48	0	6	5
12.	infrastruktura (kanalizace, chodníky, silnice, voda, plyn,...)	18	41	1	8	9

## Zhodnocení obce:



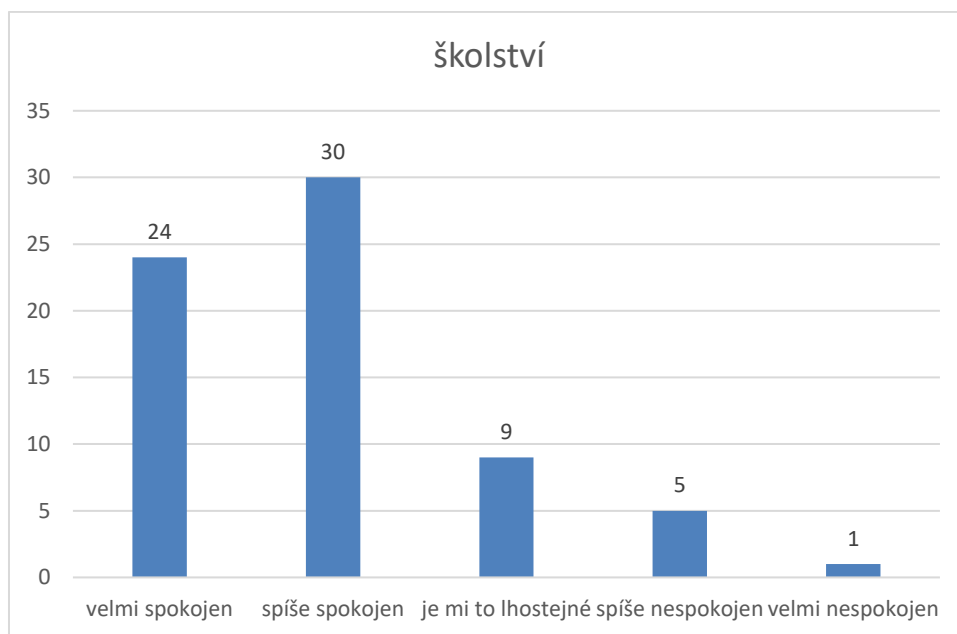
Tabulka/graf č. 9. Jak hodnotíte spokojenost v obci v oblasti bydlení:

Oblast hodnocení		velmi spokojen	spíše spokojen	je mi to lhostejné	spíše nespokojen	velmi nespokojen
1.	bydlení	36	38	1	5	1



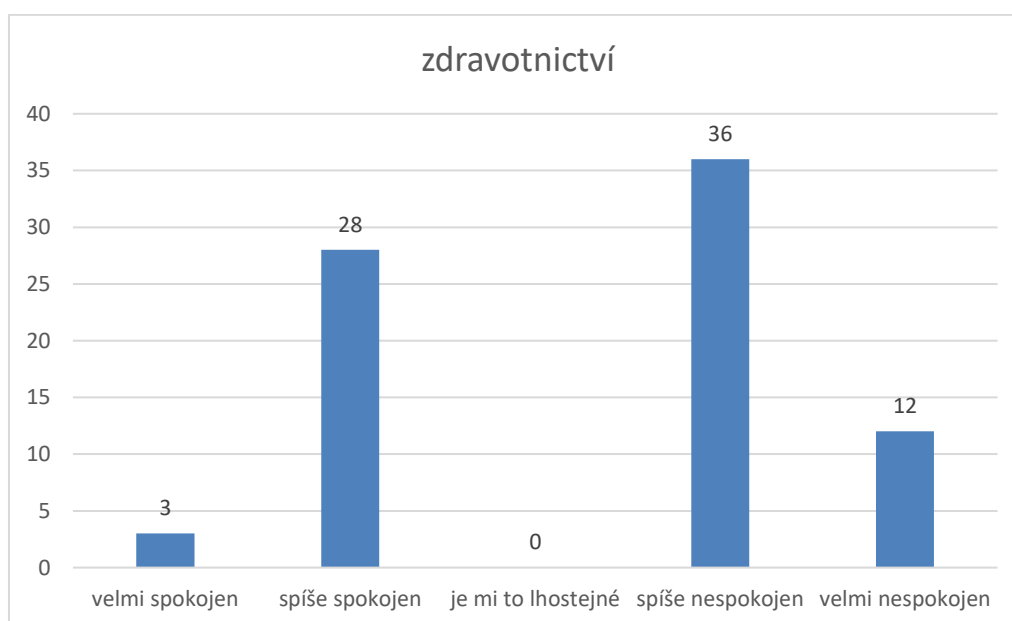
**Tabulka/graf č. 10. Jak hodnotíte spokojenost v obci v oblasti školství:**

Oblast hodnocení		velmi spokojen	spíše spokojen	je mi to lhostejné	spíše nespokojen	velmi nespokojen
2.	školství	24	30	9	5	1



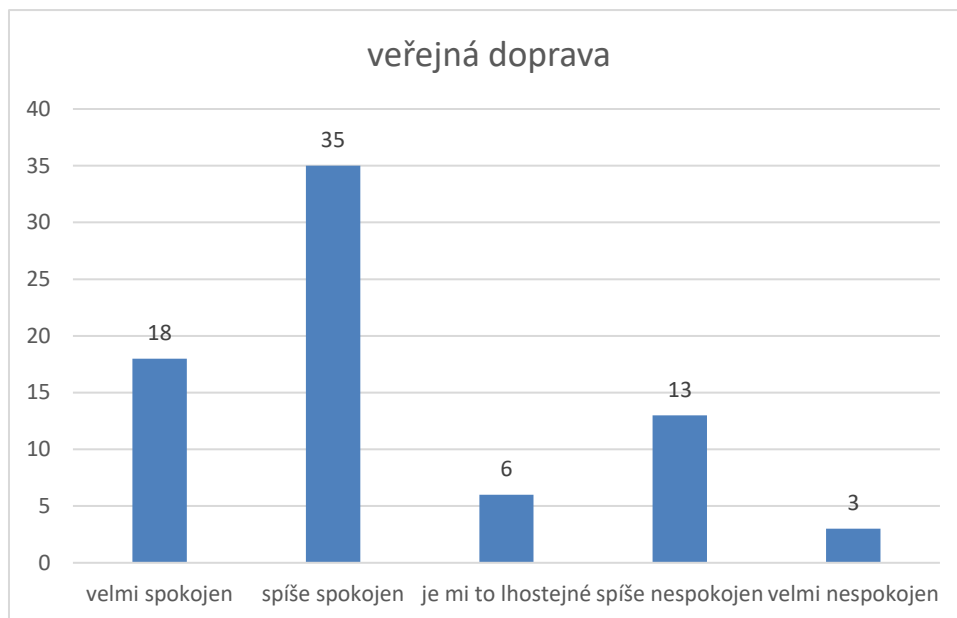
**Tabulka/graf č. 11. Jak hodnotíte spokojenost v obci v oblasti zdravotnictví:**

Oblast hodnocení		velmi spokojen	spíše spokojen	je mi to lhostejné	spíše nespokojen	velmi nespokojen
3.	zdravotnictví	3	28	0	36	12



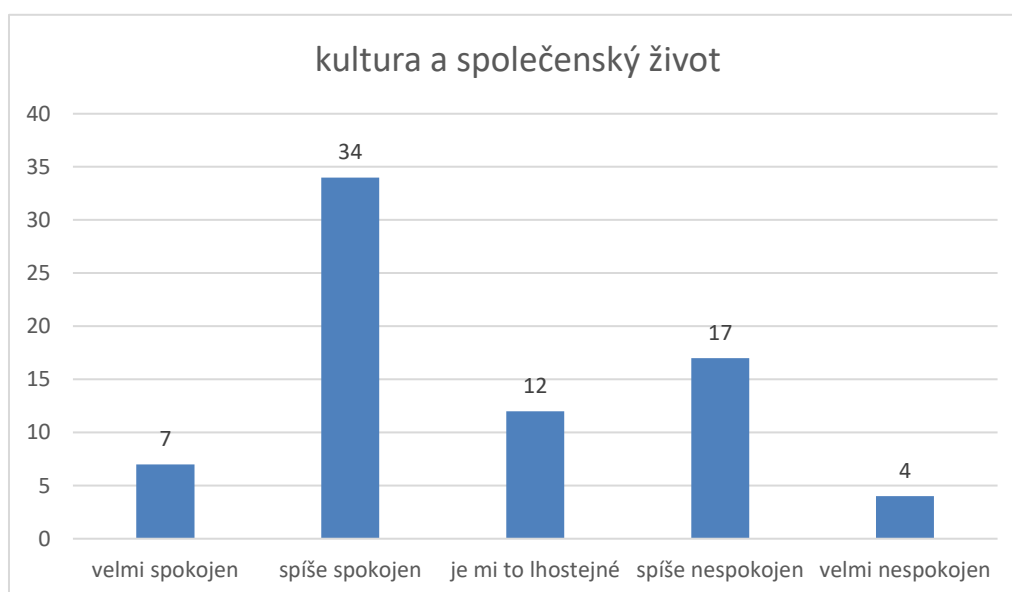
**Tabulka/graf č. 12. Jak hodnotíte spokojenost v obci v oblasti veřejná doprava:**

Oblast hodnocení		velmi spokojen	spíše spokojen	je mi to lhostejné	spíše nespokojen	velmi nespokojen
4.	veřejná doprava	18	35	6	13	3



**Tabulka/graf č. 13. Jak hodnotíte spokojenost v obci v oblasti kultura a společenský život:**

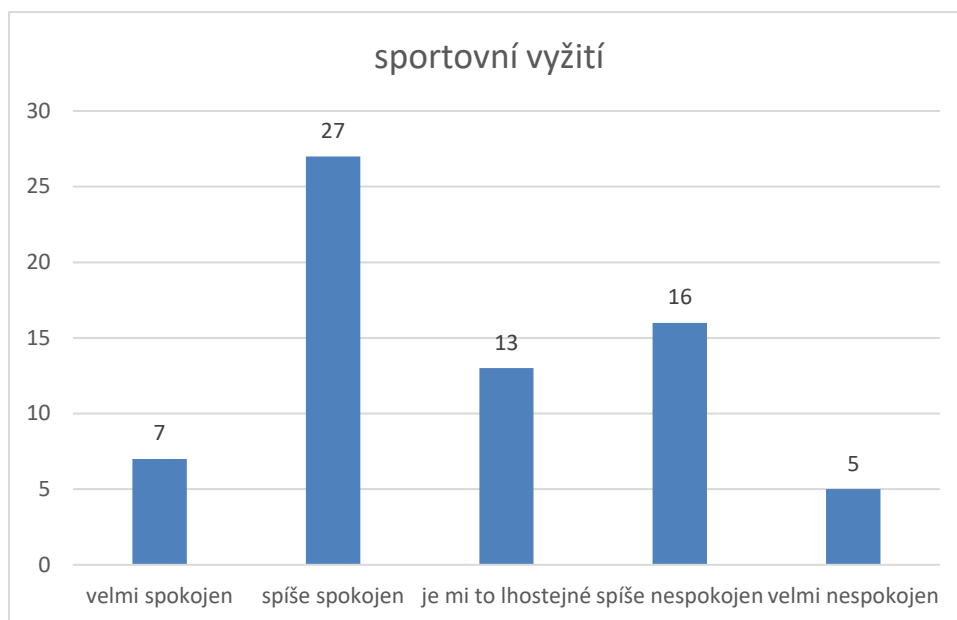
Oblast hodnocení		velmi spokojen	spíše spokojen	je mi to lhostejné	spíše nespokojen	velmi nespokojen
5.	kultura a společenský život	7	34	12	17	4





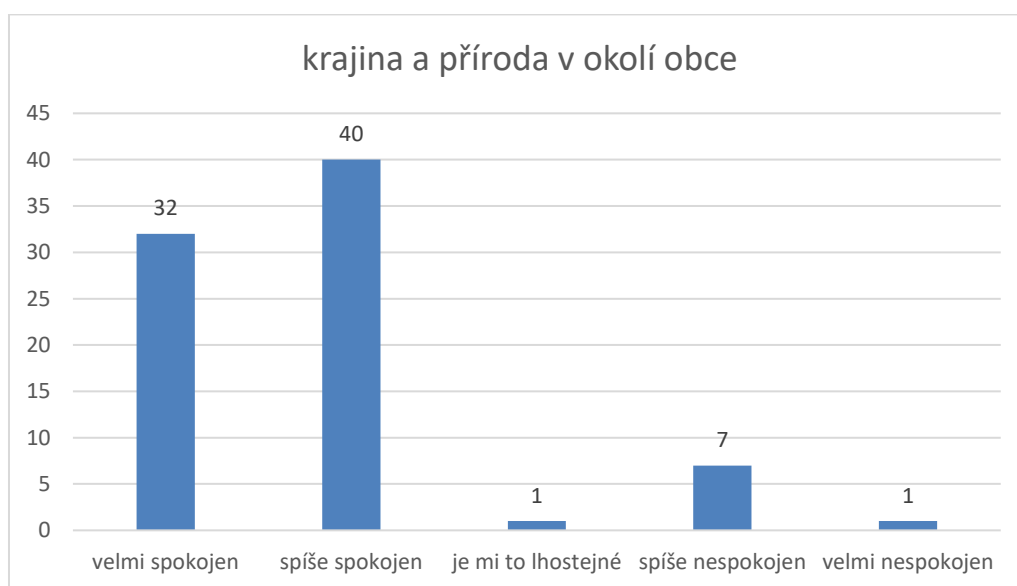
**Tabulka/graf č. 14. Jak hodnotíte spokojenost v obci v oblasti sportovní vyžití:**

Oblast hodnocení		velmi spokojen	spíše spokojen	je mi to lhostejné	spíše nespokojen	velmi nespokojen
6.	sportovní vyžití	7	27	13	16	5



**Tabulka/graf č. 15. Jak hodnotíte spokojenost v obci v oblasti krajina a příroda v okolí obce:**

Oblast hodnocení		velmi spokojen	spíše spokojen	je mi to lhostejné	spíše nespokojen	velmi nespokojen
7.	krajina a příroda v okolí obce	32	40	1	7	1



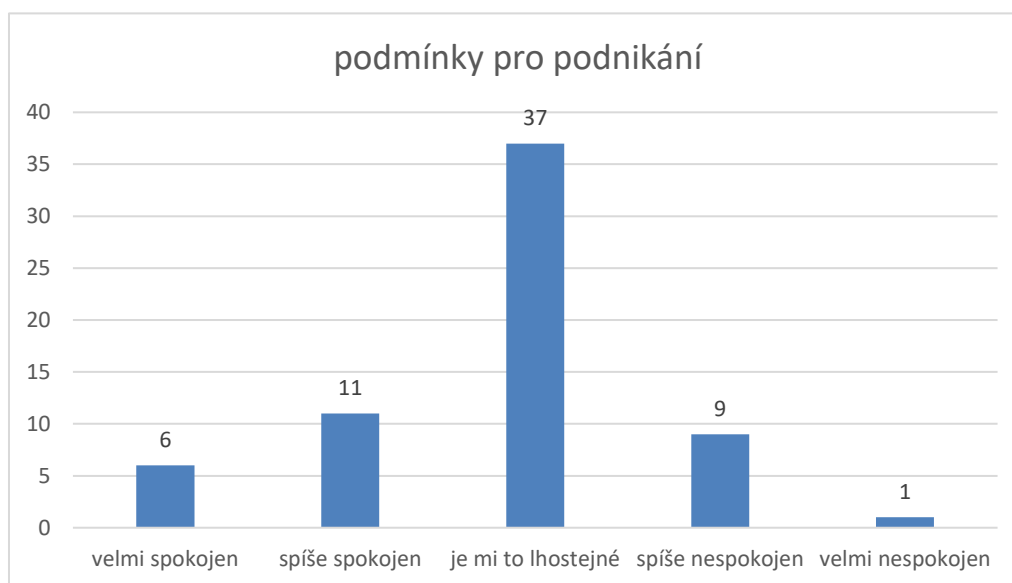
**Tabulka/graf č. 16. Jak hodnotíte spokojenost v obci v oblasti péče o veřejné prostranství:**

Oblast hodnocení		velmi spokojen	spíše spokojen	je mi to lhostejné	spíše nespokojen	velmi nespokojen
8.	péče o zeleň a veřejné prostranství	23	41	1	12	5



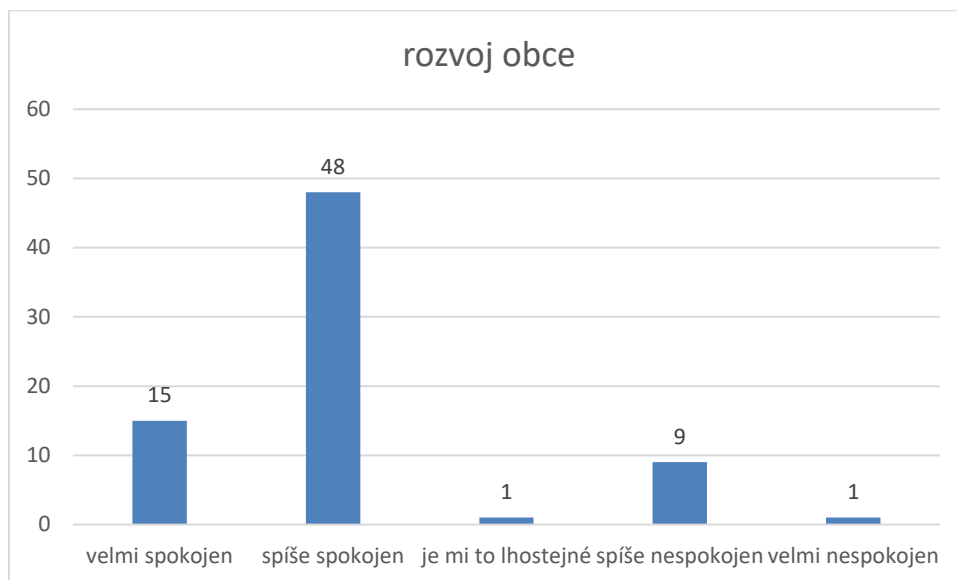
**Tabulka/graf č. 17. Jak hodnotíte spokojenost v obci v oblasti podmínky pro podnikání:**

Oblast hodnocení		velmi spokojen	spíše spokojen	je mi to lhostejné	spíše nespokojen	velmi nespokojen
9.	podmínky pro podnikání	6	11	37	9	1



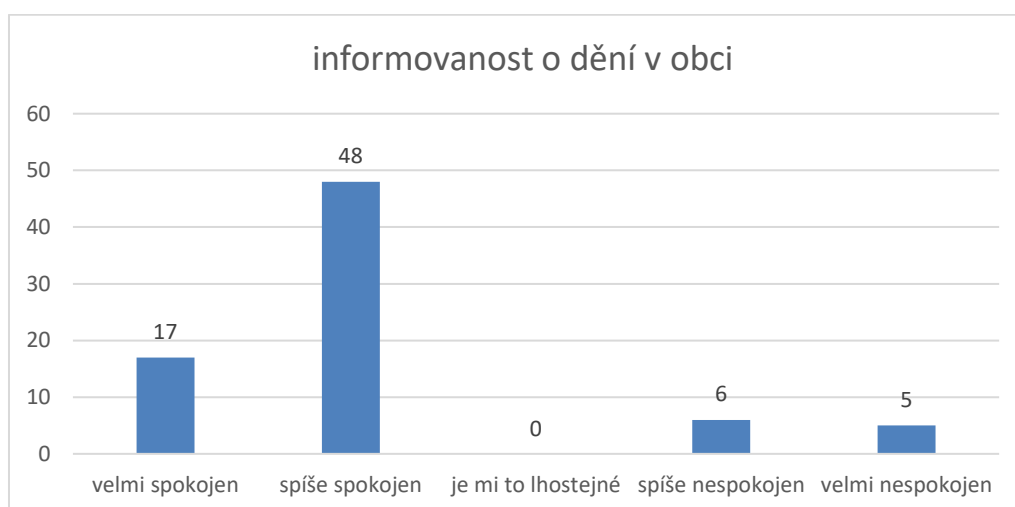
**Tabulka/graf č. 18. Jak hodnotíte spokojenost v obci v oblasti rozvoj obce:**

Oblast hodnocení		velmi spokojen	spíše spokojen	je mi to lhostejné	spíše nespokojen	velmi nespokojen
10.	rozvoj obce	15	48	1	9	1



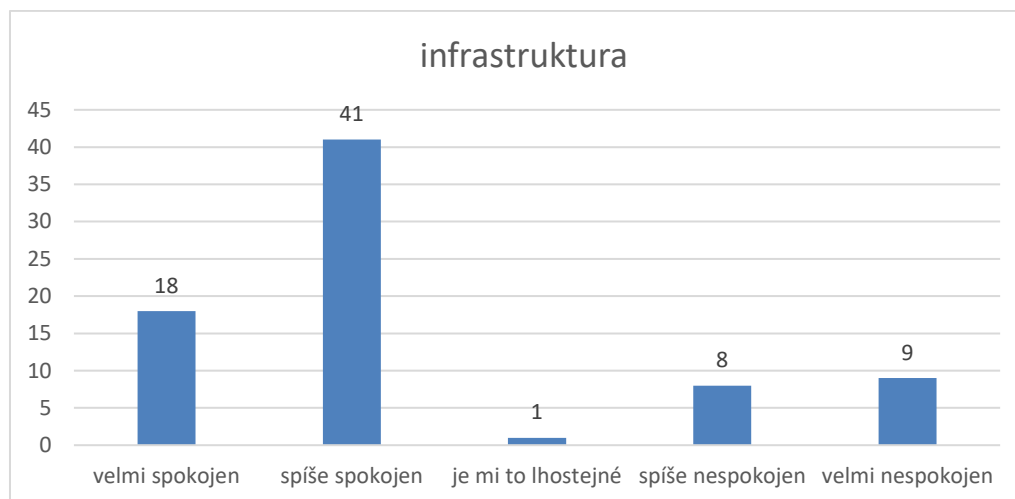
**Tabulka/graf č. 19. Jak hodnotíte spokojenost v obci v oblasti informovanost o dění v obci:**

Oblast hodnocení		velmi spokojen	spíše spokojen	je mi to lhostejné	spíše nespokojen	velmi nespokojen
11.	informovanost o dění v obci	17	48	0	6	5



**Tabulka/graf č. 20. Jak hodnotíte spokojenost v obci v oblasti infrastruktura (kanalizace, chodníky, silnice, voda, plyn...):**

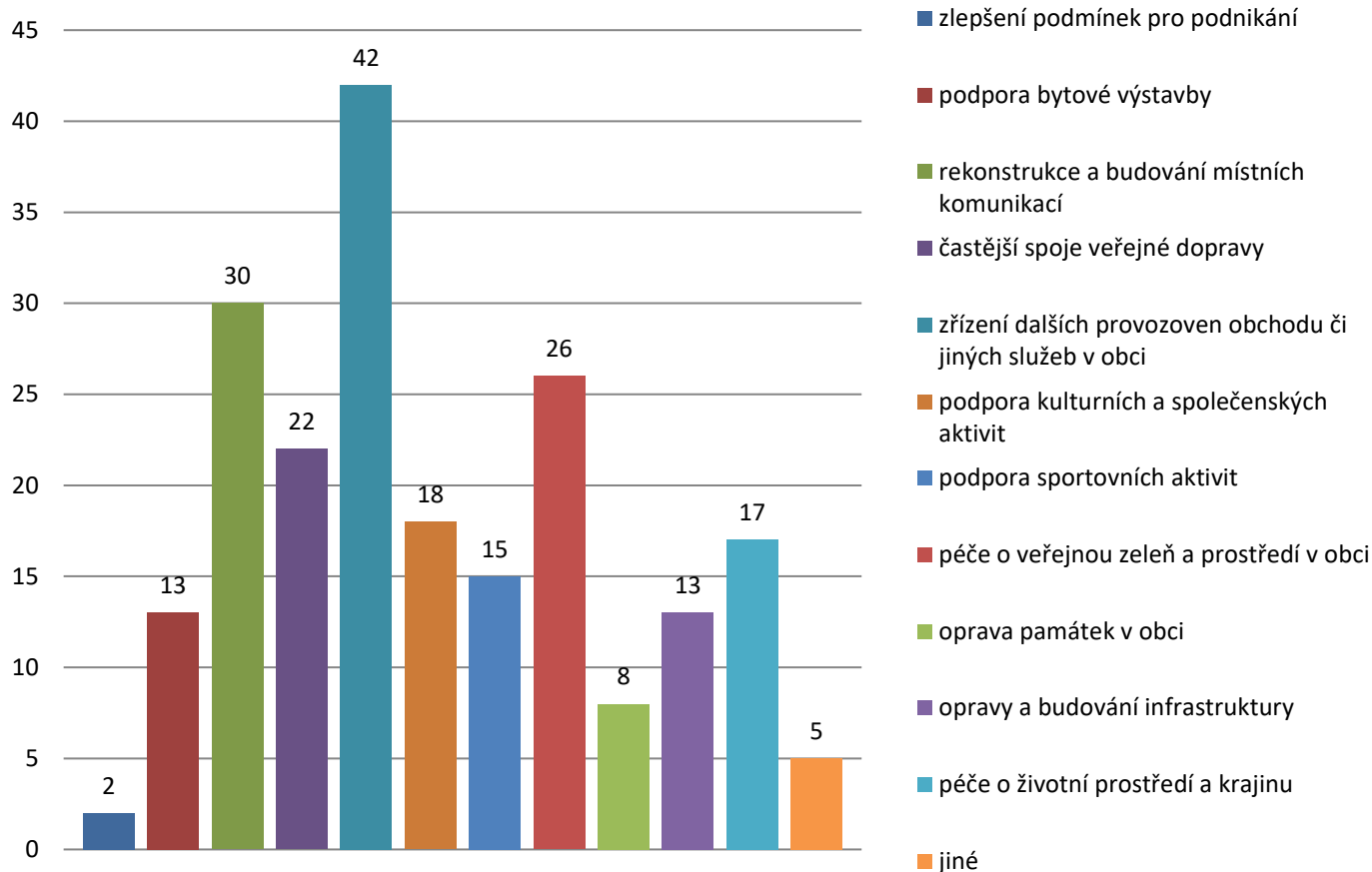
Oblast hodnocení		velmi spokojen	spíše spokojen	je mi to lhostejné	spíše nespokojen	velmi nespokojen
12.	infrastruktura (kanalizace, chodníky, silnice, voda, plyn,...)	18	41	1	8	9



**Tabulka/graf č. 21. Představte si, že můžete rozhodnout o využití obecních finančních prostředků. Na co byste je použili?**

	počet respondentů	% z celkového počtu odpovědí	% z respondentů
zlepšení podmínek pro podnikání	2	1%	2%
podpora bytové výstavby	13	6%	14%
rekonstrukce a budování místních komunikací	30	14%	33%
častější spoje veřejné dopravy	22	10%	24%
zřízení dalších provozoven obchodu či jiných služeb v obci	42	20%	46%
podpora kulturních a společenských aktivit	18	9%	20%
podpora sportovních aktivit	15	7%	16%
péče o veřejnou zeleň a prostředí v obci	26	12%	28%
oprava památek v obci	8	4%	9%
opravy a budování infrastruktury	13	6%	14%
péče o životní prostředí a krajinu	17	8%	18%
jiné	5	2%	5%

## Využití finančních prostředků



Jiné odpovědi:

název	počet
opravy a budování silnic a chodníků - ul. Revoluční silnice a chodník; výměna panelu za chodník na cestě ke hřbitovu; silnice Padělská - Kovodělská; Opravit pro cyklisty alespoň část obrubníku při vjezdu po silnici od tonetu na parkoviště u školy, než se tam v zimě někdo zmrzačí. Vyasfaltování, oprava cesty za zahradami, za ulicí za drahou i od Padělského mostu z vedlejší části Britermu, oprava cesty od Padělstáku ke kolonce, oprava silnic v Nedakoničkách	5
parkoviště u kostela, u zastávky, nedostatek parkovacích míst	3
cyklostezka do Polešovic; cyklostezka do Uh. Ostrohu; chybí cyklostezka z Mor. Písku do Uh. Ostrohu	3
na stavbu nové školky; na stavbu nové školky; rozvoj a podpora místní ZŠ a MŠ	3
bankomat	2
oprava koupaliště	1
ulice Lesní - velmi nepodařené	1
kanály v silnici	1
péče o hřbitov	1
údržba dešťové kanalizace podél povodňové hráze	1

rybníky	1
boj s těžařem štěrkopísku	1
protihluková stěna u železniční tratě ulice Nedakoničky	1
Chodníky - údržba	1
krátká otevírací doba na poště a v lékárně	1
obchvat obce	1
vysázení stromů v obci	1
chybí dětské hřiště v ulici Nedakoničky nebo v blízkosti	1

Pozn. Některé příspěvky musely být z důvodu ochrany osobních údajů zobecněny.

## Tabulka č. 22. Další náměty a vzkazy pro obec od respondentů:

název
není tu na výběr, ale to není vina obce, to je bohužel celorepublikové, náš praktický lékař-odjinud odchází do důchodu a ani ve Veselí není možnost výběru doktora podle sympatií, protože nikdo nebere. Zubařky je škoda, že odtud odešla. Fandím všem odpůrcům těžby štěrkopísku a věřím, že to dopadne ve prospěch přírody. Trochu se bojím budoucího obchvatu nebo dálnice co tu má vést, že taky bude mít dopad na klid v obci a na okolní přírodu. Moravský Písek jsme si pro bydlení vybrali kvůli jeho dostupnosti větších měst, tzn. kvůli nepřelidněnosti a pocitu venkova. Postupem let se toho hodně změnilo, z mého pohledu v obci k lepšímu. Kéž to tak zůstane dál. Trošku výhrady vůči školce, postupem let pozoruju, že začíná být těžší umístit bez problému dítě. Chtělo by to nějak uspokojivě vyřešit počet míst, ale o tom všem se už dávno ví.
smrad z topenišť v zimě, z prasečáku - stále
motokrosová dráha pro starší pubertáky
nespokojenost s nerespektováním a nezvolením do funkce hlavního vítěze obecních voleb.
velký provoz v ulici Velkomoravská
spokojenost, děkujeme
řešit rychlost projíždějících aut, tak jak to řeší i v jiných obcích
co se na obci udělá, stojí za nic
asfaltka spojující dolní baráky s cyklostezkou na Veselí, travnatý pás na novém náměstí podél laviček
zaměřit se více na čistotu a pořádek v okolí, udržování cyklotrasy vysečení trávy kolem ní
stop dolování štěrku
obyvatelé ulice Nádražní si před svými domy na veřejné cestě dělají parkoviště, když jede auto v protisměru, tak není kam vyhnout. Patníky jsou vysoké, jezdí tam velká auta, která zásobují potraviny.
dokončit opravu chodníku přes park v Hliníku už 3 roky čekáme na dokončení
Zaměstnanci OU by se více mohli starat o zeleň a údržbu dětských hřišť a okolí. Na náměstí bych uvítala lípy, platany, javory místo levných rychle rostoucích stromů. Květiny v Nádražní ulici na zelených plochách mezi silnicí a chodníkem - v těchto ulicích okolo Nádražní parkuje při krajnicích velké množství aut - s tím by se mělo začít něco dělat kvůli bezpečnosti.
lepší údržba hřbitova
cyklostezka do Uh. Ostrohu i do Polešovic
bylo by vhodné postavit kynologické cvičiště, workout hřiště a odpadkové koše na psí trus i v ulici Velkomoravská a na hráz
rušná hlavní silnice, nedodržování rychlosti, těžká kamionová doprava uprostřed obce
údržba vozovek v zimě je horší
málo sečené okraje chodníků, zbytečné rušení zahrádek-prostory jsou nyní nevyužité, malá podpora zahrádkářů na úkor výstavby domů
zprovoznění sport. hřiště u školy - vybudování bylo velmi nákladné, zajistit okamžitý odvoz odpadového stavebního materiálu - cihle, beton, kameny, znečištěná hlína

upravit polní cesty, cyklostezka Uh. Ostroh - Mor. Písek
oprava panelového chodníku u Brittermu a nechat namalovat obrázky dětmi ze ZŠ u Mor. Písku na betonový plot.
obec by měla mít obecního policistu, aby řešil pořádek v obci
parkování aut na vydlážděných chodnících, velký výskyt romských občanů až moc
pracovníci z obce nejsou z Písku
při venčení psů nepoužívají majitelé vodítka, hrozí napadení jiného psa, který je na vodítku
nedůsledná recyklace odpadu a nedostatečné zásobení obchodu potravinami-zbožím. Chraňme si zdroje čisté podzemní vody -bez ní toho moc nezmůžeme. Děkuji vám za možnost vyjádření názoru
vadí mi moc rušná silnice, auta jezdí moc rychle přes obec
Přístavba ZŠ má mít bílou fasádu, absolutně se nehodí k okolní zástavbě.
po volbách mě nepříjemně překvapilo jednání současného vedení obce, nebylo fér
Je 21. století, je třeba s občany aktivně komunikovat, pochlubit se co jsme vybodovali a co nás čeká-zpravodaj je fajn ale má své limity
více informovanosti - zpravodaj muže vycházet častěji-neli měsíčně
málo kontejneru na odpad
neudržované obecní pozemky-chodníky, zeleň vedle chodníku
rekonstrukce Padělské, napojení na cyklotrasu na Bzenec

Pozn. Některé příspěvky musely být z důvodu ochrany osobních údajů zobecněny. Odpovědi jednotlivých respondentů byly rozděleny podle podobnosti. Podobné odpovědi se nacházejí v témže řádku.