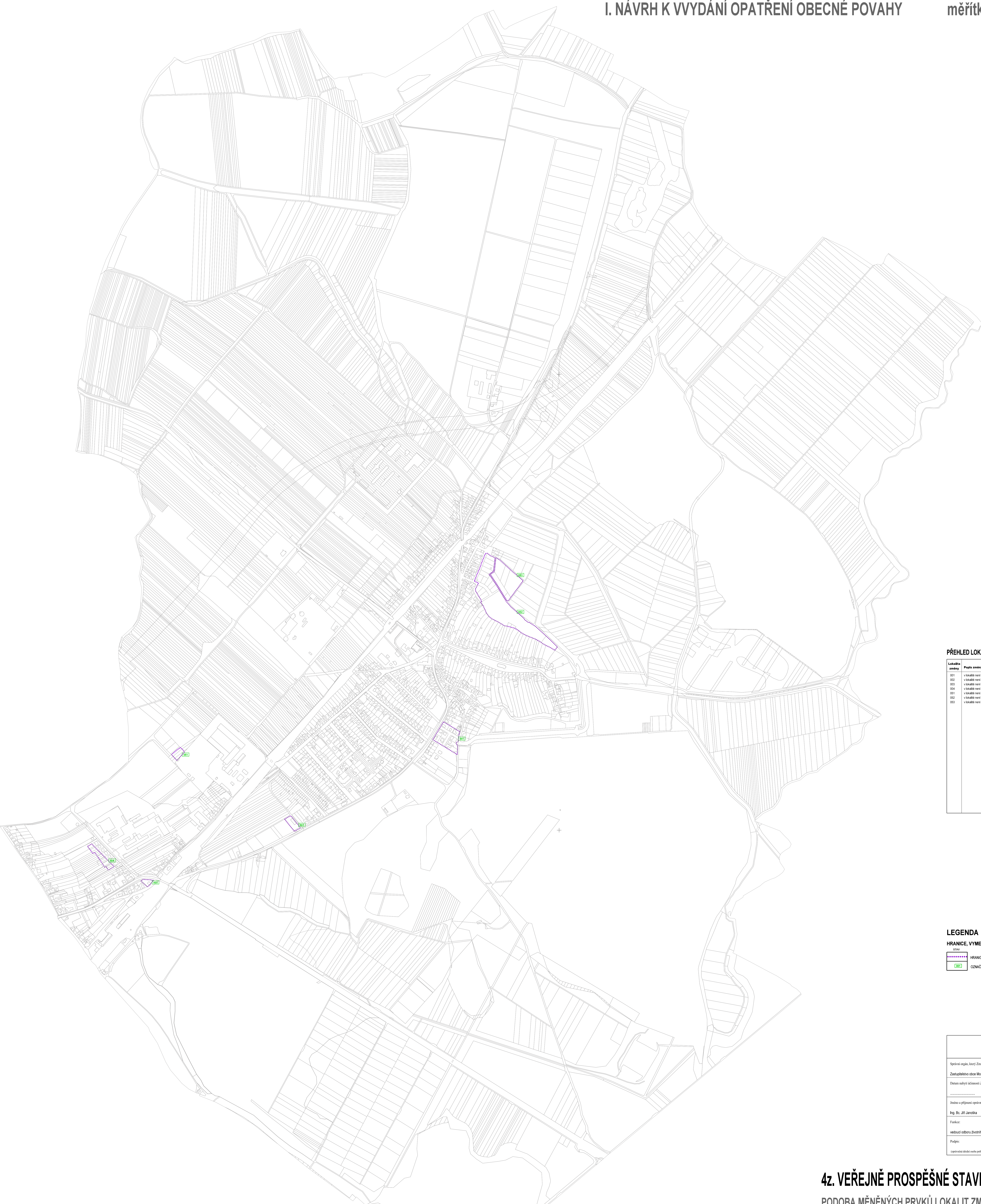


ZMĚNA č.2 ÚP MORAVSKÝ PÍSEK

I. NÁVRH K VYDÁNÍ OPATŘENÍ OBEČNÉ POVAHY

měřítko 1:5 000



PŘEHLED LOKALIT ZMĚNY č. 2 ÚP MORAVSKÝ PÍSEK

Lokalita	Popis změny
001	v lokalitě není vymezena veřejná prostranství
002	v lokalitě není vymezena veřejná prostranství
003	v lokalitě není vymezena veřejná prostranství
004	v lokalitě není vymezena veřejná prostranství
005	v lokalitě není vymezena veřejná prostranství
006	v lokalitě není vymezena veřejná prostranství
007	v lokalitě není vymezena veřejná prostranství

LEGENDA

HRANICE, VYMEZENÍ ÚZEMÍ

- hranice území
- - - - - hranice lokality změny
- 001 označení lokality změny


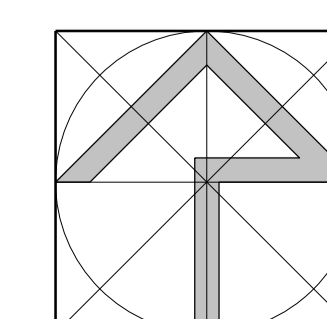
ZÁZNAM O ÚČINNOSTI

Změna č. 2 Územního plánu Moravský Písek

Společně sepsal, který Změnu č. 2 ÚP Moravský Písek vydal	
Zastupitelstvo obce Moravský Písek	
Datum obvyklé účinnosti Změny č. 2 ÚP Moravský Písek:	

Podoba a předmět opatření veškeré pořizavatel:	
Ing. Bc. Jiří Janáček	
Funkce:	
vedoucí odboru životního prostředí a ÚP MÚJ Veselí nad Moravou	
Příjmení:	
Ing. Bc. Jiří Janáček	

4z. VEŘEJNĚ PROSPĚŠNÉ STAVBY, OPATŘENÍ A ASANACE PODOBA MĚNĚNÝCH PRVKŮ LOKALIT ZMĚNY V ÚČINNÉM ÚZEMNÍM PLÁNU



VEDOUcí PROJEKTANT OPRAVIL VYPRÁVIL	DOBORNA SPOLUPRÁCE OPRAVIL OPRAVIL	Ing. arch. Jiří Janáček Moravský Písek
POŘIZOVATEL: MÚJ Veselí nad Moravou, odbor ŽP a ÚP	Dotisk	2021/2021
ZMĚNA č. 2 ÚZEMNÍHO PLÁNU MORAVSKÝ PÍSEK	Formát	A4
I. Návrh veřejně prospěšných staveb, opatření a asanace	Číslo	001
VEŘEJNĚ PROSPĚŠNÉ STAVBY, OPATŘENÍ A ASANACE	Číslo, zkratka	001/2021
	MĚŘÍTKO	1:5 000
	Číslo	001
	Číslo	001
	Číslo	001